



Veresegyház Város Önkormányzata


2112 Veresegyház, Fő út 35. tel.: 28-588-600 fax: 28-588-646

Előterjesztés

Veresegyház Város Önkormányzata Képviselő-testületének Szervezeti és Működési Szabályzatáról szóló 15/2013.(IV.17.) önkormányzati rendelet 18.§ (2) bekezdés b) pontjában kapott felhatalmazás alapján Veresegyház Város Önkormányzata Képviselő-testületének 2024. augusztus 15-i rendes/rendkívüli ülésére

Tárgy: 2024. évi európai keresztény ifjúsági tábor elnevezésű esemény lebonyolításához szükséges területek – új megállapodás szerinti – használatba adása, illetve művelés alóli ideiglenes kivonása (Veresegyház 059/5 Sz 6, 059/6 Sz 6, 059/11 Sz 3, 059/11 Sz 6, 059/12 Sz 3, 059/12 Sz 6, 059/13 Sz 3, 059/13 Sz 6, 059/14 Sz 3, 059/14 Sz 6, 059/18 Sz 3, 059/18 Sz 6, 059/19 Sz 3, 059/19 Sz 6, 059/60 Sz 6, 059/66 Gy 3, 046 Sz 5, 046 Sz 7, 060 c R 6, 060 a Sz 3 hrsz-ú területek)

Előterjesztő: 
Cserháti Ferenc polgármester

Közreműködött: 
dr. Capuano Judit igazgatási ügyintéző

Szakmai egyeztetés: 
Balog Erzsébet osztályvezető

Az előterjesztés az önkormányzat vagyonáról és a vagyonnal való gazdálkodás szabályairól szóló 13/2007.(XI.7.) önkormányzati rendeletben foglaltakon alapul.

Tárgyalta: Pénzügyi, Jogi és Városfejlesztési Bizottság

Az előterjesztés nyílt/zárt ülésen tárgyalható.
A döntés elfogadásához egyszerű/minősített döntés szükséges.

Tisztelt Képviselő-testület!

Veresegyház Város Önkormányzata, valamint a Royal Rangers Europe e.V. és a Royal Rangers Keresztény Vándorok Ifjúsági Egyesülete 2023. október 10. napján területhasználati szerződést kötöttek a 2024. évi európai keresztény ifjúsági tábor rendezvénysorozat lebonyolítása tárgyában az Önkormányzat tulajdonát képező külterületi ingatlanok, összesen 55 ha 6.187 m² vonatkozásában.

A területek használatba adásához a Képviselő-testület 87/2023.(III.22.) Kt. határozatával hozzájárult.

A területhasználat szempontjából jelentős, új tények felmerülése következtében közös megegyezéssel az előterjesztés mellékletét képező új szerződés megkötése vált szükségessé, mely aláírást követően a korábbi szerződés helyébe lép. A korábbi szerződés megkötésekor fennálló körülmények lényeges változása különösen: a használattal érintett termőföld művelés alóli ideiglenes kivonásának, illetve rekultivációjának szükségessége (a termőföld védelméről szóló 2007. évi CXXIX. törvény értelmében); továbbá a terület nagyságának, illetve helyrajzi számainak változása; és hogy a szerződéses jogviszonyba - az Élő Remény Baptista Gyülekezet személyében - további területhasználó lépett be. Az esemény lebonyolításához – a csatolt Rekultivációs terv térképmellékletei szerinti – alábbi ingatlanok szükségesek:


Veresegyház külterület 059/5 Sz 6, 059/6 Sz 6, 059/11 Sz 3, 059/11 Sz 6, 059/12 Sz 3, 059/12 Sz 6, 059/13 Sz 3, 059/13 Sz 6, 059/14 Sz 3, 059/14 Sz 6, 059/18 Sz 3, 059/18 Sz 6, 059/19 Sz 3, 059/19 Sz 6, 059/60 Sz 6, 059/66 Gy 3, 046 Sz 5, 046 Sz 7, 060 c R 6, 060 a Sz 3 hrsz-ú területek.

A fentiekre való hivatkozással, kérem a Tisztelt Képviselő-testület hozzájárulását az esemény lebonyolításához szükséges területek új megállapodás szerinti használatba adásához, valamint a használattal érintett termőföld területek művelés alóli ideiglenes kivonásához.

Mellékletek:

1. számú melléklet – Területhasználati megállapodás
2. számú melléklet – Rekultivációs terv
3. számú melléklet – Rendezvény bejelentése

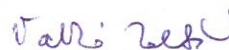
Veresegyház, 2024. május 9.



Cserháti Ferenc
polgármester

Pénzügyi egyeztetés:

Az előterjesztés pénzügyi fedezete az Önkormányzat 2024. évi költségvetésében a K3 Dologi kiadások előirányán biztosított.



Valkó Zoltánné
pénzügyi osztályvezető

Az előterjesztés ellen törvényességi kifogást nem emelek:


dr. Kiss Béláné
jegyző

Határozati javaslat:

- 1.) Veresegyház Város Önkormányzatának Képviselő-testülete hozzájárul a Veresegyház külterület 059/5 Sz 6, 059/6 Sz 6, 059/11 Sz 3, 059/11 Sz 6, 059/12 Sz 3, 059/12 Sz 6, 059/13 Sz 3, 059/13 Sz 6, 059/14 Sz 3, 059/14 Sz 6, 059/18 Sz 3, 059/18 Sz 6, 059/19 Sz 3, 059/19 Sz 6, 059/60 Sz 6, 059/66 Gy 3, 046 Sz 5, 046 Sz 7, 060 c R 6, 060 a Sz 3 hrsz-ú területek 2024. június 1. és 2024. augusztus 31. közötti időszakra vonatkozó használatba adásához, a Royal Rangers Keresztény Vándorok Ifjúsági Egyesülete, a Royal Rangers Europe e.V., és az Élő Remény Baptista Gyülekezet részére, a 2024. évi európai keresztény ifjúsági tábor, szabadtéri vallási rendezvény megrendezése céljából. Önkormányzat a területrészhelyi használati díját **61.000,-EUR/időszak** összegben határozza meg:
 - első részlet utalása 30.500,-EUR 2024. május 31.-ig,
 - második részlet utalása 30.500,-EUR 2024. augusztus 31.-ig.
- 2.) A Képviselő-testület felhatalmazza a polgármestert a Veresegyház külterület 059/5 Sz 6, 059/6 Sz 6, 059/11 Sz 3, 059/11 Sz 6, 059/12 Sz 3, 059/12 Sz 6, 059/13 Sz 3, 059/13 Sz 6, 059/14 Sz 3, 059/14 Sz 6, 059/18 Sz 3, 059/18 Sz 6, 059/19 Sz 3, 059/19 Sz 6, 059/60 Sz 6, 059/66 Gy 3, 046 Sz 5, 046 Sz 7, 060 c R 6, 060 a Sz 3 hrsz-ú területek használatáról szóló szerződés aláírására.
- 3.) A Képviselő-testület hozzájárul a Veresegyház külterület 059/5 Sz 6, 059/6 Sz 6, 059/11 Sz 3, 059/11 Sz 6, 059/12 Sz 3, 059/12 Sz 6, 059/13 Sz 3, 059/13 Sz 6, 059/14 Sz 3, 059/14 Sz 6, 059/18 Sz 3, 059/18 Sz 6, 059/19 Sz 3, 059/19 Sz 6, 059/60 Sz 6, 059/66 Gy 3, 046 Sz 5, 046 Sz 7, 060 c R 6, 060 a Sz 3 hrsz-ú területek művelés alóli ideiglenes kivonásához és felhatalmazza a polgármestert a szükséges kérelem aláírására.
- 4.) A Képviselő-testület visszavonja a 87/2023.(III.22.) Kt. határozatot.

Határidő: azonnal

Felelős: polgármester

K I V O N A T

Készült: Veresegyház Város Önkormányzat Képviselő-testületének
2023. március 22-én megtartott rendes ülésének jegyzőkönyvéből

87/2023.(III.22.) Kt. határozat:

- 1.) Veresegyház Város Önkormányzat Képviselőtestülete hozzájárul a Veresegyház külterület 059/66, 060, 059/28, 059/27, 059/58, 059/19, 059/18, 059/14, 059/13, 059/12 és 059/11 hrsz-ú területek 2024. június 1. és 2024. augusztus 31. közötti időszakra vonatkozó használatba adásához a A Royal Rangers Europe Egyesület a Royal Rangers Keresztény Vándorok Ifjúsági Egyesület részére, 61.000,- EUR használati díj fejében, melyet két egyenlő részletben fizet meg.
 1. részlet megfizetése: 2024. május 31.-ig
 2. részlet megfizetése: 2024. szeptember 30.-ig.Az Egyesület használatba vételének célja, a 2024. július 28. és augusztus 3. közötti időszakban a keresztény ifjúsági tábor rendezvény megrendezése.
- 2.) A Képviselő-testület felhatalmazza az Alpolgármestert a szerződés aláírására.

Határidő: azonnal
Felelős: Alpolgármester

Kmf.

Garai Tamás sk.
jegyző

Cserhádi Ferenc sk.
alpolgármester

A kivonat hitelül: Veresegyház, 2023. március 22.


Garai Tamás
jegyző



TERÜLETHASZNÁLATI MEGÁLLAPODÁS,

amely létrejött egyrészről

Veresegyház Város Önkormányzata (székhelye: 2112 Veresegyház, Fő út 35., adószáma: 15730576-2-13, statisztikai számjele: 15730576-8411-321-13, törzskönyvi azonosító száma a Magyar Államkincstárnál: 730578, képviseli a Magyarország helyi önkormányzatairól szóló 2011. évi CLXXXIX. törvény [a továbbiakban: Mötv.] 41. §-a alapján: Cserhádi Ferenc Attila polgármester, a kötelezettségvállalást törvényességi szempontból ellenjegyző: Dr. Kiss Béláné jegyző és az államháztartásról szóló 2011. évi CXCV. törvény (a továbbiakban: Áht.) 37. § (1) bekezdése szerinti pénzügyi ellenjegyző: Valkó Zoltánné pénzügyi osztályvezető, bankszámlaszáma: K&H Bank Zrt. 10402991-49565452-57481014 vagy 10400494-00034098-00000006 (EUR)) a továbbiakban, mint **Önkormányzat**,

másrészről

Royal Rangers Keresztény Vándorok Ifjúsági Egyesület (székhely: 3646, Nekézseny, Arany János út 28., adószám: 18424249 -1- 05, statisztikai számjele: 18424249-9499-529-05, nyilvántartási száma: 05-02-0002262, Képviselő: Tarcali Géza elnök, Telefonszám: +36 20 999 0200, e-mail cím: geza.tarcali@royalrangers.hu), és a

Royal Rangers Europe e.v. (székhely: Németország Gerberstr. 15 D-73650 Winterbach, adószám: DE366726661, nyilvántartási szám: VR 280928, képviseli: Tarcali Géza elnökségi tag, e-mail cím: geza@royalrangerseurope.net), valamint a

Élő Remény Baptista Gyülekezet (székhelye: 2112 Veresegyház, Hajnal utca 2., egyházi nyilvántartási száma: MBE EJSZ- 2020/062, adószáma: 19292256-1-13, statisztikai számjele: 19292256-9491-555-13, törvényes képviselője: Bacsó Benjámín lelkipásztor és Tarcali Géza presbiter együttes képviseleti joggal)

a továbbiakban együttesen, mint **Területhasználók**

között az alábbiak szerint:

1. Előzmények

Az Önkormányzat valamint a Royal Rangers Keresztény Vándorok Ifjúsági Egyesülete és a Royal Rangers Europe e.v. 2023. október 10. napján területhasználati szerződést kötöttek a 2024 évi európai keresztény ifjúsági tábor rendezvénysorozat lebonyolítása tárgyában, az Önkormányzat tulajdonát képező külterületi ingatlanok, összesen 55 ha 6.187 m² vonatkozásában.

A területhasználat szempontjából jelentős, új tények felmerülése következtében, közös megegyezéssel jelen szerződés megkötése vált szükségessé, mely a korábbi szerződést felváltja.

A korábbi szerződés megkötésekor fennálló körülmények lényeges változása különösen: a használattal érintett termőföld művelés alóli ideiglenes kivonásának illetve rekultivációjának szükségessége, a terület nagyságának illetve helyrajzi számainak változása, továbbá a szerződéses jogviszonyba további területhasználó belépése.

Felek rögzítik, hogy a jelen szerződés tárgyát képező ingatlanokra a mező- és erdőgazdasági földek forgalmáról szóló 2013. évi CXXII. törvény 38. §-ának rendelkezéseit nem kell alkalmazni, mert a Pest Vármegyei Kormányhivatal Földhivatali Főosztály Földhivatali Osztály 6. (Gödöllő) előtt a jelen megállapodás tárgyát képező ingatlanok művelés alóli ideiglenes kivonása iránti államigazgatási hatósági eljárás folyamatban van.

2. A területhasználat tárgya, időtartama

Az Önkormányzat használatba adja a mellékelt térkép szerint a tulajdonát képező, Veresegyház külterület:

Helyrajzi szám	Művelési ág, minőségi osztály	Terület (m ²)
059/5	szántó 6	6939,66
059/6	szántó 6	6946,57
059/11	szántó 3	1423,08
059/11	szántó 6	1294,64
059/12	szántó 3	1422,26
059/12	szántó 6	1291,99
059/13	szántó 3	1481,87
059/13	szántó 6	1344,45
059/14	szántó 3	1525,57
059/14	szántó 6	1379,98
059/18	szántó 3	1426,80
059/18	szántó 6	1277,92
059/19	szántó 3	1425,57
059/19	szántó 6	1280,67
059/60	szántó 6	15309,55
059/66	gyümölcsös 3	207297,17
046	szántó 5	70107,61
046	szántó 7	2713,93
060 c	réti 6	4838,52
060 a	szántó 3	67288,69

összesen: 39ha 8.016,47 m² területet (a továbbiakban terület), melyet mint egész - elhatárolás nélkül - jogosultak a Területhasználók használni. A rendezvényt kapcsolatos valamennyi jogszabályi előírás betartása a területhasználók egyetemleges felelőssége, a területhasználókat egyetemlegesen terheli a kárveszély is.

A használatba adás célja: 2024 évi európai keresztény ifjúsági tábor, rendezvénysorozat lebonyolítása, megközelítőleg 7000 fő részvételével.

A terület kizárólag a szerződésben megjelölt célra használható, mely magába foglalja a tereprendezési, építési és bontási munkákat, valamint rendezvénysorozat lebonyolítását is.

A területhasználati idő **2024. június 1-től 2024. augusztus 31-ig** tart (az elő- és utótábor figyelembevételével). Birtokba adás időpontja: 2024. május 31.

A rendezvény teljes létszámmal való megvalósítási ideje: 2024. július 28-tól 2024. augusztus 3.

Az időtartam lejártával a használati jogosultság megszűnik.

3. Területhasználati díj, egyéb költségek

Önkormányzat a területre rész használati díját **61.000,-EUR/időszak** összegben határozza meg.

Területhasználók fizetési kötelezettségüknek az Önkormányzat K & H Bank Zrt-nél vezetett 10400494-00034098-00000006 jelzőszámú (EUR) számlaszámára történő átutalással köteles eleget tenni a következő ütemezésben:

Első részlet utalása 30.500,-EUR 2024. május 31.-ig,

Második részlet utalása 30.500,-EUR 2024. augusztus 31.-ig.

A közlemény rovatba az iktatószámot fel kell tüntetni.

Önkormányzat előteljesítést elfogad. Késedelmes fizetés esetén a Polgári Törvénykönyvről szóló 2013. évi V. törvény (a továbbiakban: Ptk.) szerinti 6:155. § szerinti késedelmi kamat fizetendő. Területhasználók legkésőbb a birtokbavételig kötelesek okirattal igazolni a díj kifizetésének megtörténtét.

Jelen jogügylet tárgyi adómentes, ezért a területhasználati díj általános forgalmi adót nem tartalmaz. Amennyiben a területhasználati idő alatt az Áfa törvény módosulna, akkor annak megfelelően kerül megállapításra a fizetendő adó mértéke.

A terület használatával kapcsolatos minden egyéb költség a Területhasználókat terheli. Ide értve, de nem kizárólagosan: közmű költségek, felvonulás, levonulás, helyreállítás, takarítás költsége, illetve a rekultiváció költsége a mellékelt rekultivációs tervnek megfelelően.

A rendezvénnyel érintett termőföldek időleges más célú hasznosítása iránti eljárást önköltségen az Önkormányzat elindította a Pest Vármegyei Kormányhivatal Földhivatali Főosztályánál, melynek része a Dr. Joó Katalin talajvédelmi szakértő által elkészített Mezőgazdasági célú hasznosítást lehetővé tevő rekultivációt, újrahasznosítást megalapozó talajvédelmi terv. Az eljárási díjat a területhasználók kötelesek számla ellenében megtéríteni az Önkormányzatnak.

Területhasználók kötelesek a talajvédelmi tervben leírtakat betartani (pl: humuszmentés), valamint a rendezvény lebonyolítását követően, de legkésőbb 2024. szeptember 30-ig a talajvédelmi tervben leírtak alapján, a szükséges rekultivációt önköltségen elvégezni.

4. Területhasználók jogai, kötelezettségei

Területhasználók jelen szerződés alapján jogosultak a terület szerződésszerű és a jogszabályoknak megfelelő használatára, melyre kötelezettséget vállalnak. Kötelesek továbbá a károkozástól tartózkodni.

A szerződéstől eltérő módon, illetve azt meghaladó mértékben történő használat esetén az Önkormányzat felhívására a Területhasználók kötelesek a jogellenes használatot haladéktalanul megszüntetni és a terület eredeti állapotát saját költségén – minden kártalanítási igény nélkül – helyreállítani. Amennyiben Területhasználók a jogellenes használatot nem szüntetik meg, úgy az Önkormányzat Területhasználók költségére és veszélyére gondoskodik az eredeti állapot visszaállításáról.

Területhasználók kijelentik, hogy a terület használatához szükséges minden engedéllyel, hatósági hozzájárulással rendelkeznek. A rendezvénnyel kapcsolatos bejelentéseket megtették, a hatóságokat tájékoztatták. Az engedélyek, bejelentések hiányából fakadó jogkövetkezményekért az Önkormányzatot felelősség nem terheli, így vele szemben a Területhasználók semmilyen igényt semmilyen jogcímen nem jogosultak érvényesíteni. A tulajdonosi hozzájárulás nem helyettesíti a terület jogszerű használatához szükséges hatósági engedélyeket, eljárásokat.

Területhasználók kötelezettséget vállalnak arra, hogy a velük jogviszonyba kerülő személyek a jogszabályokat, hatósági előírásokat betartják.

Területhasználók kötelesek a rendezvény megtartását előzetesen a rendőrségnek és a népegészségügyi feladatkörben eljáró illetékes hatóságnak bejelenteni, valamint a katasztrófavédelmet tájékoztatni. Továbbá kötelesek a rendezvény biztonságos lebonyolításáért minden szükséges intézkedést megtenni. Ezért minden felelősség a Területhasználókat egyetemlegesen terheli.

Tűzgyújtás a katasztrófavédelem hozzájárulásával lehetséges, melyet a Veresegyházi Városgazda Kft. (székhelye: 2112 Veresegyház, Sport utca 4., Budapest Környéki Törvényszék Cégbírósága Cg.13-09-230281, adószáma 32405741-2-13, képviselőjében Nagy József Attila ügyvezető vagy Csikós István Béla ügyvezető igazgató önálló cégjegyzési joggal) részére is be kell jelenteni.

Az engedélyek, hozzájárulások hiánya súlyos szerződésszegésnek minősül, ami megalapozza, hogy az Önkormányzat jelen szerződést azonnali hatállyal felmondja. Ebben a szankciós jogviszonymegszüntetési esetben Területhasználók kártérítési igénnyel semmilyen jogcímen nem léphetnek fel az Önkormányzattal szemben.

Területhasználók kötelesek az Önkormányzattal előzetesen egyeztetni egy esetleges vis maior jellegű esemény során alkalmazandó cselekvési tervről.

Területhasználók a területet a mindenkor hatályos jogszabályok betartása mellett használhatják. Kötelesek a használt terület állagát megóvni, tisztántartásáról, a keletkező hulladékok, valamint a szennyvíz elszállításáról folyamatosan gondoskodni, az étkező, tisztálkodó és mobil wc helyiségek higiéniai előírásait fokozottan betartani.

Kötelesek különösen a mindenkor hatályos tűz-, munka-, balesetvédelmi, környezet- és természetvédelmi, zajvédelmi, közegészségügyi előírások (jogszabályok, hatósági határozatban foglaltak) betartására. Jelen pont megszegése miatt Területhasználók a szerződésszegéssel okozott károk megtérítéséért való kártérítési felelősséggel tartoznak. Amennyiben Területhasználók a területet nem tartják rendezett, tiszta állapotban, és eziránt az Önkormányzatnak kell intézkednie, költségeit Területhasználók kötelesek megtéríteni.

Területhasználók kötelezettséget vállalnak „a környezeti zaj- és rezgésterhelési határértékek megállapításáról” szóló 27/2008. (XII.3.) KvVM-EüM számú együttes rendelet 2. § (1) bekezdése szerint az 1. sz. mellékletben foglalt zaj terhelési határértékek betartására:

Amennyiben a területhasználat időszaka alatt a megadott zajterhelés mértéke meghaladja az engedélyezettet, az Önkormányzat jegyzője azonnali hatállyal megtilthatja a további tevékenységet. A rendezvénysorozat megkezdése előtt Területhasználók vállalják, hogy a zajterheléssel közvetlenül érintett ingatlanok tulajdonosait személyesen vagy írásban megkeresik és tájékoztatják őket az esetleges fokozott zajtöbbletről.

A rendezvény ideje alatt a területen tilos az alkoholfogyasztás, dohányzás és bármilyen drog vagy tudatmódosító szer használata.

Területhasználók kijelentik, hogy a terület egységes használatának érdekében mind az Önkormányzattal, mind pedig a többi területhasználóval együttműködnek.

A használatot az Önkormányzat (vagy az általa megbízott) jogosult a Területhasználók tevékenységének zavarása nélkül ellenőrizni. A szerződés egy példányát illetve az egyéb engedélyeket a területhasználat helyszínén kell tartani és azokat az arra jogosult személynek ellenőrzéskor bemutatni.

A használt területen Területhasználók kizárólag olyan ideiglenes felépítményeket építhetnek, melyeket előzetesen az Önkormányzattal írásban egyeztetettek. Amennyiben ezt mégis megszegik, a bontási felszólítást követően, a határidő lejárta után azt Önkormányzat a Területhasználók megkérdezése nélkül és költségére azonnal elbontathatja.

A területet használó járművek mozgása során a közúti közlekedés szabályait (KRESZ) fokozottan be kell tartani. Területhasználók kötelesek saját költségen gondoskodni a terület biztonságos megközelítését és elhagyását segítő terelések, táblák és/vagy forgalom irányító munkatársak megszervezéséről, továbbá megfelelő számú és minőségű ideiglenes parkolóhelyek kialakításáról.

Területhasználók a terület használatával másoknak okozott kárért kötelesek közvetlenül a károsulttal szemben helytállni. A terület használatával összefüggésben az Önkormányzatnak okozott kárért Területhasználók jelen szerződés szerint tartoznak helytállni. Területhasználók teljes körű anyagi felelősséggel tartoznak az Önkormányzatnak az általuk vagy alkalmazottjuk, tagjuk által a területre beengedett, illetve az érdekükben eljáró harmadik személyek által okozott károkért.

Területhasználók a felmerült káreseményről haladéktalanul kötelesek tájékoztatni az Önkormányzatot.

Területhasználók kijelentik és szavatolják, hogy a 2011. évi CXCVI. törvény (Nvtv.) értelmében 3. § (1) bekezdés 1. pontja szerinti átlátható szervezet. Amennyiben változás miatt valamely Területhasználó nem minősül átlátható szervezetnek, köteles haladéktalanul jelezni az Önkormányzat felé. Jelen pont megszegése súlyos szerződésszegésnek minősül, ami megalapozza, hogy az Önkormányzat a jelen szerződést azonnali hatállyal felmondja.

Területhasználók képviselője a szerződés aláírásával polgári és büntetőjogi felelőssége teljes tudatában nyilatkozik, hogy a Területhasználó nevében aláírási és képviseleti joggal rendelkezik.

Az érintett területet Területhasználók kötelesek az ideiglenes felépítményeket visszabontva, tisztán, hulladékmentes állapotban visszaadni a tulajdonos Önkormányzatnak jelen szerződésben foglalt határidő lejárata követő 15 napon belül.

5. Önkormányzat jogai és kötelezettségei

Önkormányzat vállalja, hogy az érintett területet 2024. június 15. napjáig lekaszálja. Ezen túlmenően Önkormányzat nem felel azért, hogy a terület alkalmas vagy megfelelő-e a használati célra.

A terület közművek nélkül kerül birtokbaadásra, a rendezvény lebonyolításához szükséges közműellátottságról, mint például: elektromos energiáról és vízellátásról Területhasználóknak kell gondoskodnia. Területhasználók kötelezettsége a rendezvénysorozat elő- és utómunkálataihoz és a rendezvénysorozat lebonyolításához szükséges elektromos energia, ivóvíz, tisztálkodási és WC használati lehetőségek biztosítása. Ugyanígy a rendezvényhez szükséges egyéb eszközök (sátrak, padok, asztalok, kukák, étkezésre kijelölt helyek, stb.) biztosítása is.

A birtokbaadásra Önkormányzat megbízottján (a Veresegyházi Polgármesteri Hivatal Műszaki Osztályának vezetőjén) keresztül kerül sor.

Önkormányzat nem felel azért, ha a terület Önkormányzaton kívül álló ok miatt (pl.: természeti csapás) a terület használatra alkalmatlan. Területhasználók ezt tudomásul veszik és emiatt Önkormányzattal szemben semmilyen igényt semmilyen jogcímen nem jogosultak érvényesíteni.

Amennyiben területhasználók megtagadják a terület birtokbavételét, Önkormányzat jogosult a jelen szerződést azonnali hatállyal felmondani.

A birtokbaadásról jegyzőkönyvet kell felvenni, ami tartalmazza a terület állapotát, az átadás időpontját, a jelenlévőket, egyéb körülményeket.

Önkormányzat a terület használati díjának nemfizetés esetén – a következményekre figyelmeztetéssel – köteles a Területhasználókat a teljesítésre írásban felszólítani. Ha Területhasználók a felszólításnak öt napon belül nem tesznek eleget, az Önkormányzat a szerződést további nyolc napon belül írásban, szerződésszegés miatt azonnali hatállyal felmondhatja az 1. részlet teljeskörű megfizetésének elmaradása esetén.

A fentiekén kívül Önkormányzat jogosult azonnali hatállyal felmondani a szerződést, ha Területhasználók felhívás ellenére nem szerződésszerűen használják a területet, ha a területet Önkormányzat engedélye nélkül a területhasználókon kívül másnak átadják, ha a megengedett zajterhelési mértéket a tevékenységük meghaladja, továbbá ha kármegelőzési kötelezettségüknek szükséges időben nem tesznek eleget.

Önkormányzat a jelen szerződésből eredő követelések végrehajtásáról jogi úton intézkedik a Területhasználókkal szemben, valamint a Ptk. szerinti késedelmi kamatot számít fel. A végrehajtási eljárás költségei a Területhasználókat egyetemlegesen terhelik.

Jelen szerződés bármely okból való megszűnése esetén Önkormányzat nem köteles csereterületet biztosítani Területhasználóknak.

6. Vegyes rendelkezések

Felek írásba foglalt indoklással kezdeményezhetik a szerződés felmondását.

A szerződés közös megegyezéssel bármikor megszüntethető.

Felek törekednek a közös megegyezésen alapuló elszámolásra. Ebben az esetben a pénzügyi elszámolás alapja az eltelt időszakra vetített időarányos területhasználat díj mértéke lehet, amennyiben a területhasználati díj a szerződésnek megfelelően időben és teljes mértékben átutalásra került az Önkormányzat részére.

Felek kötelesek egymást minden olyan körülményről tájékoztatni és értesíteni, amely a szerződés teljesítését befolyásolja, veszélyezteti.

Jelen szerződésre a magyar anyagi jog, közelebbről a Polgári Törvénykönyvről szóló 2013. évi V. törvény rendelkezései alkalmazandók. A szerződés csak írásban, közös megegyezéssel módosítható.

Felek kötelezettséget vállalnak arra, hogy a jelen szerződésből eredő jogvitájukat közvetlen tárgyalás és egyeztetés útján, peren kívül kísérlik meg rendezni. Akkor fordulnak csak bírósághoz, ha ez nem vezet eredményre.

A szerződésben nem szabályozott kérdésekben a Polgári Törvénykönyv, az Nvtv., az Áht. és az Mötvt. vonatkozó rendelkezései az irányadóak. A szerződés a Képviselőtestület előzetes jóváhagyásával lép hatályba.

Felek a jelen szerződést elolvasták, értelmezték, és mint akaratukkal mindenben megegyezőt, jóváhagyólag aláírták.

Veresegyház, 2024. május

Veresegyház Város Önkormányzata
képviselőtében:

.....
Cserháti Ferenc Attila
polgármester

**Royal Rangers Keresztény Vándorok Ifjúsági
Egyesület**
képviselőtében:

.....
Tarcali Géza
elnök

**A kötelezettségvállalást törvényességi
szempontból ellenjegyzem:**

.....
dr. Kiss Béláné
jegyző

Royal Rangers Europe e.v.
képviselőtében:

.....
Tarcali Géza
elnökségi tag

Pénzügyi ellenjegyző:

.....
Valkó Zoltánné
pénzügyi osztályvezető

Élő Remény Baptista Gyülekezet

.....
Tarcali Géza
presbiter

Megrendelő: Veresegyház Város Önkormányzata
2112 Veresegyház, Fő út 35.

Készítette: Dr. Joó Katalin talajvédelmi szakértő
2100 Gödöllő, Palota-kert 6/B. 2/12.
Tel.: +36-20/411-0753
Email: joo.talajvedelem@gmail.com
Szakértői nyilv. szám: 009/2019

**MEZŐGAZDASÁGI CÉLÚ HASZNOSÍTÁST LEHETŐVÉ TÉVŐ
REKULTIVÁCIÓT, ÚJRAHASZNOSÍTÁST MEGALAPOZÓ
TALAJVÉDELMI TERV**

Veresegyház külterületén lévő összesen 41,0470 ha nagyságú termőföld terület
időleges más célú hasznosításának engedélyezéséhez

**Munkaszám:
Veresegyház_41 ha_IMCH/2024**

2024. április

Jogszabályi háttér

A *termőföld védelméről* szóló 2007. évi CXXIX. törvény (a továbbiakban: Tftv.) 50. § (1) bekezdése alapján a talajvédelmi hatóság a külön jogszabályokban meghatározott engedélyezési eljárások során a Tftv.-ben foglalt talajvédelmi előírásokat érvényesíti. A Tftv. 50. § (2) bekezdés d) pontja értelmében a talajvédelmi hatóság eljárásához a mezőgazdasági célú hasznosítást lehetővé tevő újrahasznosításhoz, valamint a termőföld eredeti állapotának helyreállításához, ha az érintett teljes terület meghaladja a 400 m² terület nagyságot, vagy vonalas létesítmények esetében az 500 métert, külön jogszabály szerinti talajvédelmi terv szükséges.

A *talajvédelmi terv készítésének részletes szabályairól* szóló 90/2008 (VII.18.) FVM rendelet (a továbbiakban: 90/2008. (VII. 18.) FVM rendelet) 1. § (1) bekezdése) pontja alapján a Tftv. 49. § (3) bekezdésében és az 50. §-ában felsorolt, termőföldön folytatott mezőgazdasági tevékenységekkel, illetve beavatkozásokkal, valamint a termőföld igénybevitelével járó vagy arra hatást gyakorló beruházásokkal és tevékenységekkel kapcsolatos talajvédelmi követelmények meghatározásához, így mezőgazdasági célú hasznosítást lehetővé tevő rekultivációhoz, újrahasznosításhoz, talajvédelmi terv készítése szükséges.

A 90/2008 (VII.18.) FVM rendelet 2. melléklet 2.5. pontja alapján rekultivációt megalapozó talajvédelmi tervet kell készíteni azokra a beavatkozások által érintett, összesen 400 m²-nél nagyobb területekre, illetve a talajfelszín megbontásával járó, 500 métert meghaladó vonalas létesítmények - így különösen a víz-, gáz-, elektromos- és telefonvezetékek - fektetési munkái esetében, amelyek a mezőgazdasági használattól eltérő beavatkozások miatt károsodtak és a rekultivációs műveleteket követően újra mezőgazdasági célú hasznosításra kerülnek.

Bevezetés, előzmények

A mezőgazdasági célú hasznosítást lehetővé tevő rekultivációt, újrahasznosítást megalapozó talajvédelmi terv elkészítésének célja:

- az időleges más célú hasznosítással érintett terület talaj- és humuszviszonyainak ismertetése,
- az időleges más célú hasznosítással érintett területen a természetesi szempontból értékes humuszos feltalaj mélységének, minőségének meghatározása,
- annak bemutatása, hogy az időleges tevékenység milyen típusú talajkárosodást okoz,
- a rekultiváció céljainak, indokainak meghatározása,
- a rekultiváció során szükséges munkaműveletek, agrotechnikai beavatkozások ismertetése.

Talajtani szempontból a humuszos feltalaj a felső, egyenletesen humuszos, szerkezetes szint. Gyakran szín alapján is jól elkülöníthető az alatta lévő átmeneti szinttől, amelynek az összes szervesanyag tartalma a gyökérmaradványok miatt még jelentős lehet, de valódi humuszanyagokat már sokkal kisebb mennyiségben tartalmaz. Az átmeneti szint mezőgazdasági szempontból általában mentésre nem érdemes, amennyiben viszont mégis mentendőnek minősül, elkülönítetten kell letermelni és nem szabad összekeverni a felső réteggel.

Veresegyház Város Önkormányzata Veresegyház külterületi fekvésű részén 2024. nyarán keresztény cserkész találkozóknak biztosít helyszínt, amely kapcsán érintett, alábbi hrsz.-ú ingatlanok részterületére vonatkozóan, az illetékes Földhivatali Osztálynál lefolytatandó időleges más célú hasznosítás engedélyezéséhez rendelte meg a mezőgazdasági célú hasznosítást lehetővé tévő újrahasznosítást megalapozó talajvédelmi tervet.

A tervezett időleges tevékenységgel érintett termőföld területek adatai:

Település	Helyrajzi szám	művelési ág / min. o. (változás előtt)	művelési ág / min. o. (változás után)	Terület (m ²)
Veresegyház	059/5	szántó 6	legelő 5	6939,66
	059/6	szántó 6		6946,57
	059/11	szántó 3		1423,08
		szántó 6		1294,64
	059/12	szántó 3		1422,26
		szántó 6		1291,99
	059/13	szántó 3		1481,87
		szántó 6		1344,45
	059/14	szántó 3		1525,57
		szántó 6		1379,98
	059/18	szántó 3		1426,80
		szántó 6		1277,92
	059/19	szántó 3		1425,57
		szántó 6		1280,67
	059/59	gyümölcsös 3		12453,53
	059/60	szántó 6		15309,55
	059/66	gyümölcsös 3		207297,17
	046	szántó 5		70107,61
szántó 7		2713,93		
060 „c”	réti 6	4838,52		
060 „a”	szántó 3	67288,69		
összesen				410470,00

A terület természetföldrajzi jellemzése

A vizsgált terület az Észak-magyarországi-középhegység nagytájon belül a Gödöllői dombság kistáj területén, közigazgatásilag Pest megyében található. A kistáj 130 és 344 m közti tszf-i magasságú, enyhén DK felé lejtő önálló dombvidék. A kistájat a Pécel-Isaszeg vonaltól É-ra ÉNy-i csapású, saktáblaszerűen összetöredezett és különböző mértékben kiemelkedett dombsági felszínek jellemzik.

A kistáj NyÉNy-i peremét miocén homokkőből és kavicsból álló képződmények építik fel. Ettől DDK-re fokozatosan növekedő vastagságban felsőpannóniai homokos-agyagos, ill. az Ős-Dunához és az É-ról érkező folyókhoz kapcsolódó folyóvízi üledékek települtek. A Pécel-Isaszeg vonaltól É-ra a felszínt borító löszből, a peremeken futóhomokból, lejtőagyagból előbukkannak felsőpannóniai édesvízi mészkő- és márgás felszínek. A kistáj D-i részét egységesebben és nagyobb vastagságban borítja lösz, a peremeken félig kötött futóhomok.

A terület éghajlata mérsékelt hűvös – mérsékelt száraz. Az évi középhőmérséklet 9,5-9,7 °C körül alakul, a vegetációs időszak középhőmérséklete pedig 16,3-16,7 °C. Az évi csapadék mennyisége 600 mm körül alakul. Az uralkodó szélirány az ÉNy-i.

A kistáj a Duna bal parti vízfolyások (Gombás-, Sződ-Rákos-, Mogyoródi-, Szilas-, Rákospatak), a Galga jobb oldali (Némedi- és Egres patak), valamint a Fesólsó-Tápió forrásvidékének vízgyűjtőjére terjed ki. A vízfolyásoknak mind a vízjárása, mind a vízhozama nagy szélsőségek között ingadozik. A gyorsan lefutó árvizek alkalmával a völgytalpak időnként víz alá kerülnek, így ott helyenként mérsékelt feltöltődés jellemző. A talajvíz csak a völgyekben és a kistáj peremén összefüggő, ahol kb. 5-6 m mélyen helyezkedik el. A dombságok mélyen fekvő talajvize már a rétegvízhez számítható. A talajvíz mennyisége fajlagosan csekély, kb. 100 l/s-ot tesz ki. A talajvíz egységesen kalcium-magnézium-hidrogénkarbonátos jellegű, mérsékelt kemény és szulfátszegény.

A terület növényföldrajzi szempontból is változatos. Eredeti természetes és potenciális erdőtársulásai a molyhos és cseres tölgyesek, a molyhos kocsánytalan tölgyesek, a pusztai, valamint a gyöngyvirágos tölgyesek. A nyílt társulások között jellemzőbb a homokpusztai gyepek és a zárt homokpusztarétek előfordulása. Az erdőművelésbe vont területeken keménylombos vagy fenyőerdők díszlenek.

A talajviszonyokat elsősorban az éghajlat, a természetes növényzet és a domborzat határozza meg. A DK-i irányban elnyúló kistájban a lejtősödésnek megfelelően barnaföldek és csernozjom barna erdőtalajok együttesen a terület 96%-át borítják.

A barnaföldek nagyobb hányada homokon képződött, emiatt vízgazdálkodási tulajdonságaik, kisebb humusztartalmuk miatt termékenységük is kedvezőtlenebb, mint a löszön kialakult barnaföldeké.

A terület talajtani jellemzése

Az időleges más célú hasznosítással érintett terület Veresegyház külterületi fekvésű részén, a „Kis-réti legelő” megnevezésű területrész közelében található, északról a Csomád felé vezető közútról nyíló földút határolja. Az egykor nagyrészt gyümölcsös terület (060, 059/66, 59, 60 hrsz.) mára begyepesedő parlag, vagy gyeperdő. Domborzatát tekintve változatos, uralkodóan É-D irányú, helyenként meredek lejtésű terület, amely déli irányba lankásan fut ki a területrész határoló földútra, valamint a lejtő alján húzódó kis vízfolyásra. A talajok alapkőzetét eolikus eredetű homok, löszös homok adja, amelyen humuszos homok, és rozsdabarna erdőtalaj alakult ki. A domborzati viszonyok és a tájhasználat hatására a területen lévő talajokra az erózió okozta áthalmozás is jellemző, így a lejtőlábi részeken a felhalmozódó talajanyag hatására mélyebb humuszos szinttel bíró lejtőhordalék talajok találhatóak. Az időlegesen igénybe vett földrészletek közül pár ingatlan (059/5-6, 11-14, 18-19 hrsz.) a terület déli részén húzódó földút és patak között helyezkedik el. Ezeknek a területeknek a patak felé eső részén vízhatású talajok, elsősorban homokon kialakult réti talajok jelennek meg. A vizsgálati terület részét alkotja a 046 hrsz.-ú ingatlan, amely reptérként is funkcionáló gyeperdő terület. Domborzatilag és talajtaniilag is követi az előző területeket, vagyis az északi, magasabb térszínen csernozjom jellegű homok talaj és humuszos homok talaj, míg a mélyebb térszínen homokon kialakult réti talaj található. A terület nem mentes az emberi hatásoktól sem. Két nagy egysége (a terület déli részén futó földút menti 50 m-es sáv és a 059/66 hrsz.-ú ingatlan északkeleti része) antropogén, bolygatott, humuszos talajanyagot nem tartalmaz.

A talajvédelmi terv készítésének részletes szabályairól szóló 90/2008 (VII.18.) FVM rendelet 2. melléklet 2.5. pontja alapján a helyszíni talajfelvételezés szabályait a várható károsodás jellege határozza meg. Földmunkákkal járó beavatkozás esetén a terület heterogenitásától függően talajfoltonként, de legalább 5 hektáronként kell talaj fúrásból mintát venni. Talajfelszín megbontásával járó vonalas létesítmények fektetési munkái esetében 500 méterenként a humuszos termőréteg vastagságát fúrással kell megállapítani. Ez esetben a talajmintavételtől és a laboratóriumi vizsgálatától el lehet tekinteni, mivel a humuszos termőréteg helyben kerül felhasználásra.

Az időleges más célú hasznosítással érintett területen a talajviszonyok felmérése és a humuszos réteg vastagságának megállapítása érdekében 5 ha-onként, valamint szükség esetén eltérő talajfoltonként rétegmintavevővel feltárásokat végeztünk.

Helyrajzi szám	Terület (ha)	min.oszt. (változás előtt)	talajtípus	mintavételi egység jele
059/5-6	1,3886	szántó 6	lejtőhordalék	V 12
059/11	0,5852	szántó 3	réti	V 7/1
059/12			réti	
059/13			réti	
059/14			réti	
059/11	0,5312	szántó 6	humuszos homok	V 7/2
059/12			humuszos homok	
059/13			humuszos homok	
059/14			humuszos homok	
059/18	0,2853	szántó 3	réti	V 6/1
059/19			réti	
059/18	0,2558	szántó 6	humuszos homok	V 6/2
059/19			humuszos homok	
060 „c”	0,4838	réti 6	humuszos homok	V 2
060 „a”	6,7289	szántó 3	humuszkarbonát	V 1
046	7,0108	szántó 5	csernozjom jellegű homok	V 14
	0,2714	szántó 7	humuszos homok	V 13
059/59-60	1,3881	gyümölcsös 3, szántó 6	humuszos homok	V 10
059/59-60	1,3881	gyümölcsös 3, szántó 6	lejtőhordalék	V 11
059/66	7,2463	gyümölcsös 3	antropogén	V 9, 3/1
059/66	4,1075	gyümölcsös 3	humuszos homok	V 3/2, 5/1
059/66	4,0555	gyümölcsös 3	rozsdabarna erdőtalaj	V4, 5/2
059/66	5,3205	gyümölcsös 3	lejtőhordalék	V 8

A vizsgált területeken végzett talajtani feltárások tapasztalatait az alábbiakban ismertetjük:

V1. feltárás: 060 „a” hrsz., tervezett sátorhely

Jellemzés: enyhén lejtős, hullámos felszínű eolikus terület, gyepesedő lucernás

Talajtípus: humuszkarbonát talaj

szint	mélység (cm)	szín	fiz. féleség	CaCO ₃	szerkezet	egyéb
A	0-30	sötét-barna	homok	0	gyengén morzsás	
AC	30-40	kevert	vályogos homok	+(+)	-	éles átmenet
C	40-100	sárga	homokos vályog	+++	-	

V2. feltárás: 060 „c” hrsz., tervezett sportpályák

Jellemzés: lejtő alsó harmada, hullámos felszínű parlag terület. Enyhe lejtőhordalék hatás.

Talajtípus: humuszos homok talaj

szint	mélység (cm)	szín	fiz. féleség	CaCO ₃	szerkezet	egyéb
A	0-30	barna	homok	++	gyengén szerkezetes	lejtőhordalék hatás
AC(B)	30-50	barna	homok	++	-	
C	50-100	sárga	durva homok	+++	-	

V3. feltárás: 059/66 hrsz. tervezett sátorhely

Jellemzés: közepes lejtésű, hullámos felszínű terület, parlag. A terület úttól számított 50 m-es sávja antropogén, enyhén törmelékes homokos, löszös kőzetanyag fedi, humuszos talajrétege nincs. A bolygatott részt követő domboldali terület kolluvium és humuszos homok talaj.

Talajtípus: humuszos homok talaj

szint	mélység (cm)	szín	fiz. féleség	CaCO ₃	szerkezet	egyéb
A	0-30	barnássárga	homok	+++	gyengén morzsás	
AC	30-50	erősen kevert	homok	+++	-	
C	50-100	sárga	homok	+++	-	

V4. feltárás: 059/66 hrsz., tervezett sátorhely

Jellemzés: enyhén lejtős, hullámos felszínű eolikus terület, parlag, amelynek út menti 50 m-es sávja ugyancsak antropogén, enyhén törmelékes homokos, löszös kőzetanyag fedi. felette rozsdabarna erőtalaj található.

Talajtípus: rozsdabarna erdőtalaj

szint	mélység (cm)	szín	fiz. féleség	CaCO ₃	szerkezet	egyéb
A	0-40	vörösesbarna	homok	0	gyengén	lejtőhordalék
B	40-80	vörös	homok	0	-	
C	80-100	sárga	homok	++	-	

V5. feltárás: 059/66 hrsz., tervezett sátorhely

Jellemzés: enyhén lejtős, hullámos felszínű eolikus terület, parlag

Talajtípus: rozsdabarna erdőtalaj

szint	mélység (cm)	szín	fiz. féleség	CaCO ₃	szerkezet	egyéb
A	0-40	sötétbarna	homok	0	gyengén morzsás	
B	40-80	vörös	homok	0	-	
C	80-100	okkersárga	homok	0	-	

V6. feltárás: 059/18, 19 hrsz., tervezett sátorhely

Jellemzés: a földút melletti rész eolikus eredetű homokdomb, talaja humuszos homok talaj, míg a patak felé eső, kissé mélyebb fekvésű gyepterület réti talajjal jellemezhető.

Talajtípus: réti talaj

szint	mélység (cm)	szín	fiz. féleség	CaCO ₃	szerkezet	egyéb
A	0-40	sötétbarna	homok	+++	morzsás	
B	40-70	feketésbarna	homok	+++	-	
C	70-100	kevert sárga	vályogos homok	+++	-	

Talajtípus: humuszos homok talaj

szint	mélység (cm)	szín	fiz. féleség	CaCO ₃	szerkezet	egyéb
A	0-30	barna	homok	+++	gyengén szerkezetes	
C	30-100	sárga	homok	+++	-	

V7. feltárás: 059/11-14 hrsz., tervezett sátorhely

Jellemzés: a V6-os területegységhez hasonló, a földút melletti magasabb térszínű homokdomb talaja lejtőhordalék hatást is mutató humuszos homok talaj, míg a patak felé eső mélyebb fekvésű gyepterület réti talajjal jellemezhető.

Talajtípus: réti talaj

szint	mélység (cm)	szín	fiz. féleség	CaCO ₃	szerkezet	egyéb
A	0-40	sötétbarna	homok	+++	morzsás	
B	40-60	feketésbarna	homok	+++	-	
C	60-100	kevert sárga	vályogos homok	+++	-	

Talajtípus: humuszos homok talaj

szint	mélység (cm)	szín	fiz. féleség	CaCO ₃	szerkezet	egyéb
A	0-30	barnásfekete	homok	+	gyengén szerkezetes	
AC	30-60	kevert barna	homok	0	-	
C	60-100	sárgásbarna	homok	0	-	

V8. feltárás: 059/66 hrsz., tervezett színpad

Jellemzés: nyugodtabb felszínű, lejtőlábi terület, parlag, enyhe antropogén hatás

Talajtípus: rozsdabarna erdőtalaj

szint	mélység (cm)	szín	fiz. féleség	CaCO ₃	szerkezet	egyéb
AH	0-50	barna	homok	0	gyengén morzsás	lejtőhordalék hatás
B	50-90	vörösesbarna	homok	0	-	
C	90-100	sárgásfehér	durva homok	+++	-	rozsdá, mész

V9. feltárás: 059/66 hrsz., tervezett parkoló

Jellemzés: dombtetői terület, bolygatott, tereprendezett parlag terület, erős antropogén hatás, köves felszín

V10. feltárás: 059/59, 60 hrsz., tervezett parkoló

Jellemzés: dombtetői terület, enyhén antropogén hatás

Talajtípus: humuszos homok talaj

szint	mélység (cm)	szín	fiz. féleség	CaCO ₃	szerkezet	egyéb
Aantr	0-30	sárgásbarna, kevert	homok	+++	-	
A2	30-60	barna	homok	++	-	
C1	60-90	sárga	homok	+++	-	
C2	90-100	okker	durva homok	++	-	rozsdá

V11. feltárás: 059/59, 60 hrsz., tervezett sátorhely

Jellemzés: V10-es területtől meredek lejtővel elválasztott domblábi terület, parlag

Talajtípus: lejtőhordalék talaj

szint	mélység (cm)	szín	fiz. féleség	CaCO ₃	szerkezet	egyéb
AH	0-50	szürkésbarna, erősen kevert	homok	+++	-	kolluvium
Ap	50-80	barna	homok	++	-	
C	80-100	sárga	homok	+++	-	

V12. feltárás: 059/5, 6 hrsz., tervezett sátorhely

Jellemzés: enyhén lejtős, mélyebb fekvésű, sík felszínű gyepterület

Talajtípus: lejtőhordalék talaj

szint	mélység (cm)	szín	fiz. féleség	CaCO ₃	szerkezet	egyéb
AH	0-40	enyhén kevert fakóbarna	homok	+++	-	kolluvium
A2	60-90	fekete	homok	++	-	eltemetett réti talaj
A2C	90-110	erősen kevert	homok	+++	-	
C	110-	sárga	homok	+++	-	

V13. feltárás: 046 hrsz. tervezett sportpálya

Jellemzés: reptéri terület, magasan fekvő, sík felszínű eolikus gyepterület.

Talajtípus: humuszos homok talaj

szint	mélység (cm)	szín	fiz. féleség	CaCO ₃	szerkezet	egyéb
A	0-30	fakóbarna	homok	++	gyengén morzsás	
AC	30-40	kevert	homok	++	-	
C	40-100	sárga	homok	++	-	

V14. feltárás: 046 hrsz. tervezett sportpálya

Jellemzés: reptéri terület, magasan fekvő, dombtetői rész, eolikus gyepterület

Talajtípus: csernozjom jellegű humuszos homok talaj

szint	mélység (cm)	szín	fiz. féleség	CaCO ₃	szerkezet	egyéb
A	0-30	barna	homok	++	morzsás	
AC(B)	30-55	fakóbarna	homok	++	-	
C	55-100	sárga	homok	+++	-	

Humuszkarbonát talaj

A humuszkarbonát talajtípushoz tartozó talajok – ahogy nevük is fémjelzi – két alapvető tulajdonsággal bírnak. Az egyik a karbonátos puha (általában lösz vagy márga) alapkőzet, a másik pedig a 10-40 cm vastagságú, morzsás szerkezetű, 2-5 %-ot tartalmazó humuszos szint. A humuszkarbonát talajok főként az erózióknak köszönhetik létüket. Az alapkőzet - tulajdonságai alapján - sokkal fejlettebb mezőségi vagy erdőtalaj-képződést indokolna, de a talajpusztulás a felszínt folyamatosan és gyorsan lehordja. Általában más talajtípusok között fordul elő, olyan területeken, ahol a karbonátos kőzet került a felszínre, és a talajképződést az erózió akadályozza.

Lejtőhordalék talaj

A lejtők magasabb térszintjeiből mosódnak össze rendszerint a lejtőlábazatban az elmosott talajrészek lerakódása folytán. Mivel a lemosódás sok egyéb tényezőtől kívül a csapadék eloszlásától is függ, a lejtőhordalék talajok rétegzettsége emiatt teljesen szabálytalan.

Általános jellemzőjük, hogy a rétegek majd mindegyike erősebben humuszos, kivéve azt az esetet, amikor az erózió már az alapkőzetű szolgáló, nagyon gyakran löszös alapkőzetet is lemossa. Lejtőhordalék talajként írjuk le tehát a völgyekben felhalmozódó,

genetikai bélyegekkal és szintekkel nem jellemezhető talajanyagot (kolluvium), de ezen a néven definiálhatjuk azokat a lejtőn kialakult, erodálódó szelvényeket is, amelyekben a lejtős talajmozgás következtében összekeveredett talajanyag található.

Réti talaj

Az úgynevezett típusos réti talajok esetében csak a réti talajképződési folyamatokkal és a hatásukra kialakult tulajdonságokkal, bélyegekkal találkozhatunk. A túl sok nedvesség és a levegőtlen viszonyok miatt a képződött szerves anyagok a talaj A-szintjét szürkésfeketére, feketére színezik. Szerkezete szemcsés, sokszögű. A szervesanyag tartalom a mélységgel fokozatosan csökken, amely csökkenés a B-szintben is folytatódik. A felhalmozódási szint szerkezete mindinkább szemcsés. A B- és C-szint határán mészkiválásokkal is találkozhatunk, amelyek alakja elágazó, ágas-bogas. A vízhatás jeleit, vasszeplőket, vasborsókat az egész szelvényben megtalálhatjuk.

Rozsdabarna erdőtalaj

A barna erdőtalajok fő típusába tartozik. Földrajzi előfordulása majdnem minden homok felszínközeli kőzettel bíró középhegységünkre és dombvidékünkre jellemző. Eredetileg cseres-tölgyes vegetáció alatt, mérsékelt hűvös, csapadékos klímában alakult ki, jellemző folyamata az erőteljes humuszszódás és a kilúgzás.

Az A-szint 20-30 cm vastag, sötétbarna, morzsás szerkezetű. A humusztartalma a homok textúra miatt gyenge. Kémhatása semleges vagy gyengén savanyú, csekély kilúgzás figyelhető meg benne. Rövid, fokozatos átmeneti szint köti össze a felhalmozódási szinttel. A B-szint rozsdabarna, vöröses színű, szerkezetesebb szint. Agyagtartalma magasabb, mint az A-szinté, kémhatása gyengén savanyú. Gyakorik a vaskiválások.

A C-szinttől éles határvonallal válik el. Az alapkőzet a homok.

Humuszos homok talaj, csernozjom jellegű homok talaj

Humuszos homok talajok közé soroljuk azokat a talajokat, amelyekben a humuszos szint morfológiailag ugyan megfigyelhető, de a talajképző folyamatoknak egyéb jele nem mutatkozik. A humuszos réteg vastagsága 40 cm-nél nem nagyobb, humusztartalma pedig általában 1%-nál kevesebb. A csernozjom jellegű homoktalaj külön talajtípusként vagy altípusként nem taglalt talajképződmény, amely mintegy átmenetet képez a humuszos homok talaj és a homokon kialakult csernozjom talajok között. Jellemzője, hogy a humuszos réteg vastagsága nagyobb 40 cm-nél, és morfológiailag megfigyelhető az A- és C-szintek között egy átmeneti szint is, ugyanakkor kémiai, fizikai és vízgazdálkodási tulajdonságai, valamint tápanyagszolgáltató képessége a humuszos homok talajokéval mutat hasonlóságot.

Antropogén talaj

A hazai talajosztályozásban még nem tárgyalt talajtípus, amely gyűjtőfogalomként magába foglalja az erősen bolygatott, emberi behatás alatt lévő területek talajait. Az eredeti talajtípus nem ismerhető fel. A termőképesség attól függ, hogy a bolygatás hogyan történt (termőföld-ráhordás, törmelékes vagy szemetes talajok, feltöltés stb.).

Humuszmentési javaslatok

A 90/2008. (VII. 18.) FVM rendelet alapján a humuszos talajréteg annak minősége alapján mentésre érdemes:

- a) minden esetben, ha
 - mélysége legalább 20 cm,
 - humusztartalma nagyobb, mint 1,0%,

- talajidegen és szennyező anyagot nem tartalmaz,
- kémhatása nem szélsőséges, azaz a vizes szuszpenzióban mért pH értéke 5,0 és 8,7 közötti, valamint
- a talaj, vízben oldható sótartalma 0,15%-nál kisebb;
- b) feltételesen, ha
 - humusztartalma <1,0%,
 - szénsavas mésztartalma magasabb 20%-nál,
 - a környező, kedvezőtlenebb adottságú területek talajának kedvezőtlen tulajdonságai mérsékelhetők,
 - bányászattal vagy egyéb módon roncsolt talajok rekultivációja során kielégítő minőségű humuszos termőréteg a szükséges mennyiségben nem áll rendelkezésre.

A helyszíni vizsgálatok alapján az időlegesen igénybe vett termőföld területeken a talajok humuszos termőrétegének vastagsága rendkívül változatos, az antropogén területeken 0, a humuszos homok talajjal jellemezhető részeken 30 cm, a réti és rozsdabarna erdőtalajok esetében átlagosan 40 cm, míg a lejtőhordalék talajok esetében 50 cm is lehet:

Helyrajzi szám	Terület (ha)	min.oszt. (változás előtt)	talajtípus	humuszos réteg vastagság (cm)	mintavételi egység jele
059/5-6	1,3886	szántó 6	lejtőhordalék	40	V 12
059/11	0,5852	szántó 3	réti	40	V 7/1
059/12			réti	40	
059/13			réti	40	
059/14			réti	40	
059/11	0,5312	szántó 6	humuszos homok	30	V 7/2
059/12			humuszos homok	30	
059/13			humuszos homok	30	
059/14			humuszos homok	30	
059/18	0,2853	szántó 3	réti	40	V 6/1
059/19			réti	40	
059/18	0,2558	szántó 6	humuszos homok	30	V 6/2
059/19			humuszos homok	30	
060 „c”	0,4838	réti 6	humuszos homok	30	V 2
060 „a”	6,7289	szántó 3	humuszkarbonát	30	V 1
046	7,0108	szántó 5	csernozjom jellegű homok	30	V 14
	0,2714	szántó 7	humuszos homok	30	V 13
059/59-60	1,3881	gyümölcsös 3, szántó 6	humuszos homok	30	V 10
059/59-60	1,3881	gyümölcsös 3, szántó 6	lejtőhordalék	50	V 11
059/66	7,2463	gyümölcsös 3	antropogén	0	V 9, 3/1
059/66	4,1075	gyümölcsös 3	humuszos homok	30	V 3/2, 5/1
059/66	4,0555	gyümölcsös 3	rozsdabarna erdőtalaj	40	V4, 5/2
059/66	5,3205	gyümölcsös 3	lejtőhordalék	50	V 8

A vizsgált területen az időleges más célú hasznosítás ideje alatt a szervezők tereprendezést, földmunkavégzést nem terveztek. Amennyiben a cserkésztalálkozó helyszínének kiépítése során mégis történik talajfelszín megbontásával járó tevékenység, a földmunkákkal érintett területről a felső humuszos talajrétegeket a mellékletben lévő térképen ábrázolt és a fenti táblázatban meghatározott vastagságban kell az alatta lévő talajszintektől elkülönítve letermelni és felhasználásig külön deponálni. A területről humuszanyagot elszállítani tilos, a letermelt humuszanyagot a rekultivációhoz kell felhasználni.

Rekultivációs javaslatok

A vizsgált területen tervezett keresztény cserkésztalálkozó kapcsán az alábbi főbb igénybevételekkel kell számolni:

Település	Helyrajzi szám	tervezett tevékenység
Veresegyház	059/5-6	sátor/alvóterület, ételkiosztó sátor
	059/11-14	sátor/alvóterület, ételkiosztó sátor
	059/18-19	sátor/alvóterület, ételkiosztó sátor
	059/59-60	sátor/alvóterület, ételkiosztó sátor
	060 „c”	sportpálya
	060 „a”	sátor/alvóterület, ételkiosztó sátor
	046	sátor/alvóterület, ételkiosztó sátor
	059/66	parkoló, sátor/alvóterület, színpad, konténerek (zuhany, WC) és kiszolgáló sátrak (egészségügyi, ételosztó, bolt, kiosk)

A leginkább igénybe vett terület a 059/66 hrsz.-ú ingatlan, annak is az antropogénnek ítélt részei. Így a V9-es mintavételi egység, ahol parkoló kialakítását tervezik, valamint a terület déli részén futó út menti sáv, ahova a konténereket és kiszolgáló sátrakat tervezik elhelyezni.


A tevékenységet figyelembe véve az időleges más célú hasznosítás időtartama alatt talajfelszín megbontásával nem kell számolni. A területeken a talaj szerkezetének és a vegetációnak a degradációja következhet be. Talajidegen anyagok lerakása a tűzrakó helyeken szükségesek, ahol biztonsági okokból köves/murvás felszín kerül kialakításra.

A közel eredeti talajállapotok visszaállításának technológiájába tehát olyan műveleteket szükséges beiktatni, amelyek a terület megtisztítása után a talaj felső rétegének víz-levegő arányát helyreállítják, az esetleges tömörödést mérséklik, és talajfedettséget biztosítják.

- Amennyiben talajfelszín megbontásával járó tevékenység történik, a földmunkákkal érintett területről a felső humuszos talajrétegeket a **mellékletben** lévő térképen ábrázolt vastagságban kell az alatta lévő talajszintektől elkülönítve letermelni és felhasználásig külön deponálni.
- A rekultiváció során a bolygatott területet az eredeti szintezettségnél megfelelően kell visszatemetni. Visszatöltéskor tehát először az alsó talajréteget kell visszatölteni és a tetejére kell a humuszréteget visszateríteni.

- Felszíni rekultivációra kizárólag a letermelt és ideiglenesen deponált humuszos feltalajt lehet használni, a mélyebb rétegekből kitermelt és esetlegesen feleslegben maradó alapkőzetet a területről el kell szállítani.
- Az építmények bontását követően a területre beszállított anyagokat, hulladékokat és talajidegen anyagokat (pl. tűzrakó helyek) maradéktalanul el kell szállítani.
- A felszín tereprendezési munkálatainak végzése során a finom tereprendezést alacsony fajlagos nyomású gépekkel, a lehető legkevesebb munkaművelettel ajánlott végezni, csökkentve ezáltal a tömörödés mértékét.
- A bolygatással érintett tereprendezett felszínt, valamint amennyiben a taposott felszín igényli (pl. vegetáció jelentősen sérült), két soron járatott könnyű tárcsázással kell elmunkálni, majd egyenletes felszín kialakítása érdekében hengerezni. Ezt követően a gyeppel vegetáció helyreállítása érdekében szárazságtűrő fűkeverék vetése és a felszín lezárás (hengerezés) szükséges.
- A felülvetett gyeppel területen rendszeres kaszálással kell az özönnövények megtelepedését gátolni és elősegíteni eredetihez közeli vegetáció kialakulását.

Gödöllő, 2024. április 25.



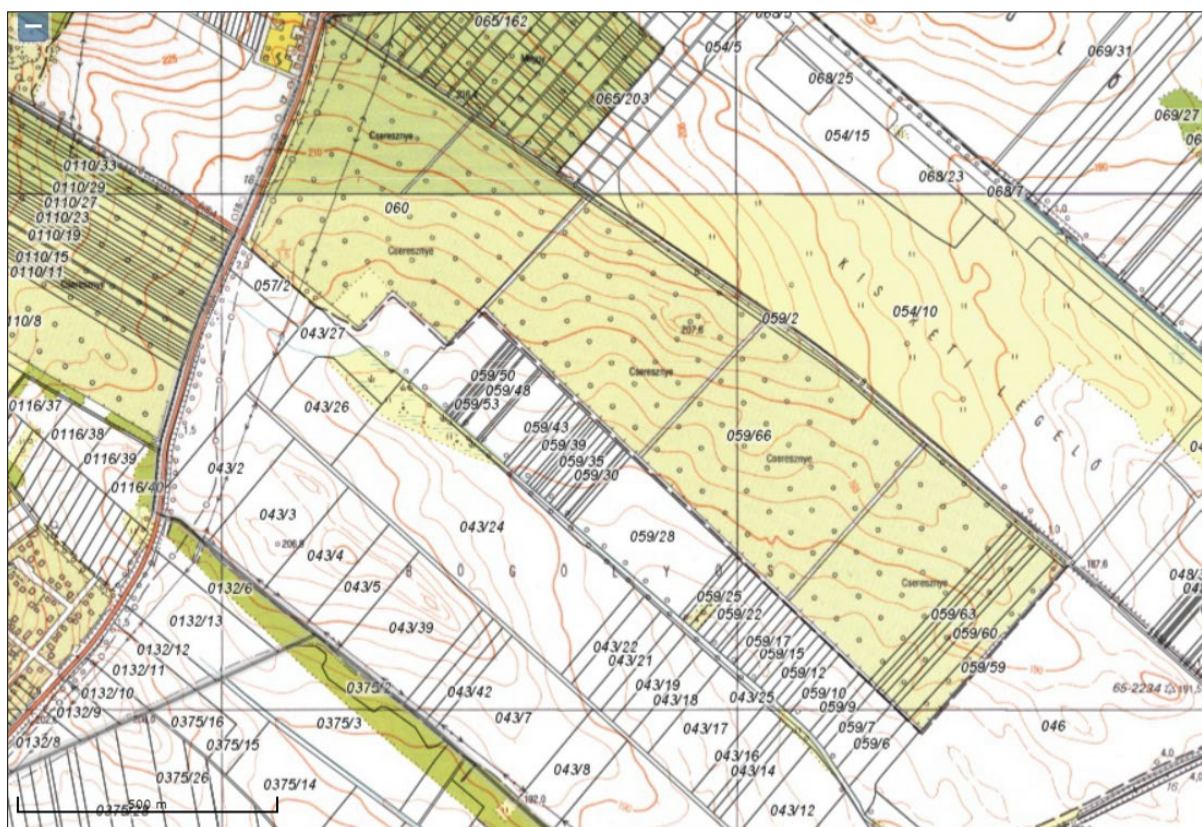
Dr. Joó Katalin
talajvédelmi szakértő
szakértői nyilv. szám: 009/2019

Melléletek:

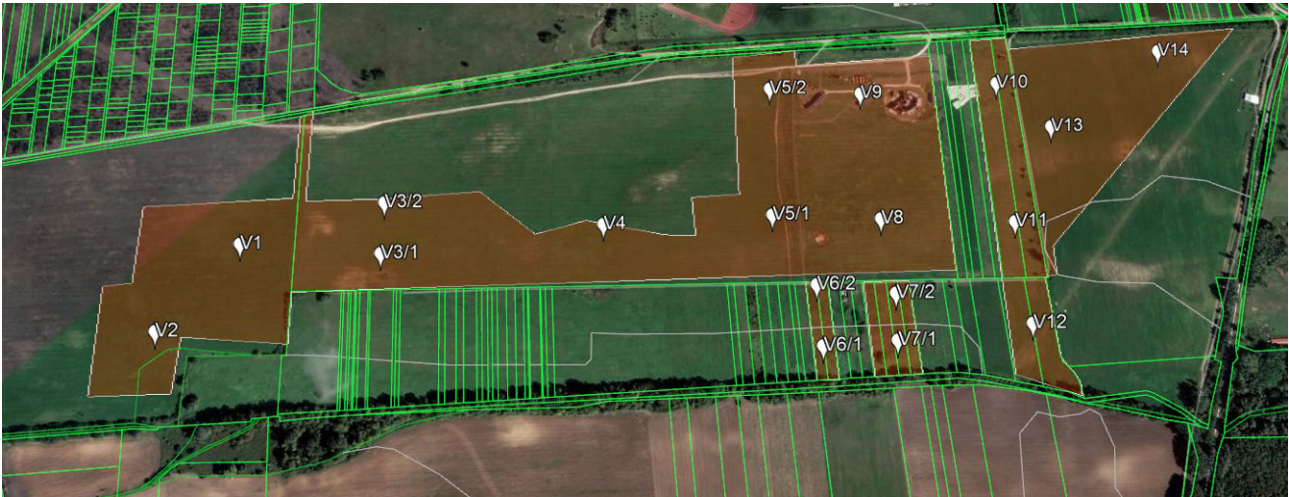
- térképmelléklet
- fotómelléklet
- szakértői tevékenység végzésére jogosító igazolás



1. ábra: Az időlegesen más célra tervezett területet ábrázoló Google Earth térkép



2. ábra: A terület lejtős, hullámos felszínű eolikus homokterület (topográfiai térkép 1:10.000)



3. ábra: A vizsgált terület a talajtani feltárások helyének ábrázolásával



4-5. ábra: A vizsgált terület a talajtani feltárás és humuszos réteg vastagságok ábrázolásával



1-4. fotó: Veresegyház 060 hrsz.-ú terület (V1-2), talajtípusai a humuszkarbonát és humuszos homok talaj



5-8. fotó: Veresegyház 059/66 hrsz.-ú terület (V 3/1, 3/2) út menti része antropogén, a domboldalon humuszos homok talaj a jellemző



9-12. fotó: Veresegyház 059/66 hrsz.-ú terület (V 4, 5/1) jellemző talaja a rozsdabarna erdőtalaj



13-17. fotó: Veresegyház 059/11-14, 18-19 hrsz.-ú területek (V 6, 7) talajtípusai a réti talaj és a humuszos homok talaj



18-21. fotó: Veresegyház 059/66 hrsz.-ú terület V 8 mintavételi egysége lejtőhordalék talajjal jellemezhető, míg a V 9 terület antropogén



22-25. fotó: Veresegyház 059/59-60 hrsz.-ú (V 10, 11) és 059/5-6 hrsz.-ú (V12) ingatlanok humuszos homok és lejtőhordalék talajjal jellemezhetőek



26-29. fotó: Veresegyház 046 hrsz.-ú (V 13-14) ingatlan talajtípusa a humuszos homok talaj

IGAZOLÁS

A Nemzeti Élelmiszerlánc-biztonsági Hivatal, mint nyilvántartó hatóság, igazolja, hogy **Dr. Joó Katalin** (született: Paks, 1975. október 23.; anyja neve: Bálint Katalin, lakcím: 2145 Kerepes, József Attila park 2. 1 em 9a.) 2019. június 20. napján talajvédelmi szakértői tevékenység folytatására irányuló bejelentését megtette. Bejelentése megfelel a hatályos jogszabályi követelményeknek, ezért a Nemzeti Élelmiszerlánc-biztonsági Hivatal **009/2019. számon** Talajvédelmi Szakértői Nyilvántartó Jegyzékébe nyilvántartásba vette.

Dr. Joó Katalin a termőföld védelméről szóló 2007. évi CXXIX. törvény 51/A. §-a, a szolgáltatási tevékenység megkezdésének és folytatásának általános szabályiról szóló 2009. évi LXXVI. törvény, valamint a talajvédelmi szakértői tevékenység folytatásának részletes feltételeiről szóló 181/2009. (XII. 30.) FVM rendelet alapján az alábbi szakterületek vonatkozásában talajvédelmi szakértői jogosultsággal rendelkezik:

- ◆ talajvédelmi terv készítése talajjavításhoz,
- ◆ talajvédelmi terv készítése ültetvények telepítéséhez,
- ◆ talajvédelmi terv készítése a humuszos termőrétteg mentéséhez,
- ◆ talajvédelmi terv készítése hígtrágya termőföldön történő felhasználásához,
- ◆ talajvédelmi terv készítése öntözéshez,
- ◆ talajvédelmi terv készítése szennyvíz, szennyvíziszap és szennyvíziszap komposzt mezőgazdasági felhasználásához,
- ◆ talajvédelmi terv készítése mezőgazdasági célú hasznosítást lehetővé tevő rekultivációhoz, újrahhasznosításhoz,
- ◆ talajvédelmi terv készítése nem veszélyes hulladékok mezőgazdasági felhasználásához,

A talajvédelmi szakértői jogosultság határozatlan időre szól.

Kelt: Budapest, 2019. július 23.


Jordán László
igazgató





ROYAL RANGERS EUROPE

**EUROCAMP
2024**

- HUNGARY -

Címzett: Veresegyház Város Jegyzője

Másolatban kapja: Veresegyház Város Polgármestere

Rendezvény bejelentése

Külön melléletek:

1. sz. Melléklet: Cégekivonat Royal Rangers Europe e.V.
2. sz. Melléklet: Cégekivonat Royal Rangers Keresztény Vándorok Ifj. Egy.
3. sz. Melléklet: Egyházfőhatósági nyilatkozat Élő Remény Baptista Gyülekezet
4. sz. Melléklet: Étkezési utasítás
5. sz. Melléklet: Biztró utasítás
6. sz. Melléklet: Egészségügyi szabályzat
7. sz. Melléklet: Vegyszerek biztonsági adatlapja és felhasználása.zip

Veresegyház, 2024.04.19

Tartalomjegyzék

Háttér.....	6
Alapinformációk.....	7
Általános információ.....	8
Dátumok.....	8
Táborterület.....	9
Érkezés/távozás.....	10
Résztevők.....	11
Résztevők életkora	11
Royal Rangers Vezető.....	11
Családtagok.....	11
Családi tábor: lakókocsik.....	11
Egészségbiztosítás.....	11
Kellő gondosság.....	11
Delegációk.....	12
Tábori falvak.....	12
A tábor szabályai.....	12
Delegáció- regisztráció az Eurocamp kezdetekor.....	12
Vendégek.....	13
Vendégtér/Külföldi vendégek.....	13
Látogatók napja.....	13
Étkezés.....	13
Food manager.....	13
Étkezés: időpontok és szétosztás.....	13
Allergiások, vegetáriánusok.....	14
Higiénia az étkezések során.....	14
Mosogató és élelmiszer hulladék.....	15
Az élelmezésvezető nyilatkozata.....	15
Étlap tervezet.....	15
Higiénia az élelmiszerek kezelése során.....	15
Kézhygiénia.....	16
Személyi higiénia.....	16
Munkafelületek.....	16
Egészség/sérülések.....	16
Ételkészítés.....	16
Szemét.....	17
Tisztítás.....	17
Maradékok.....	17
Víz/ivóvíz.....	17

Bisztrók.....	17
A tábor infrastruktúrája.....	18
Hulladékgazdálkodás.....	18
Ivóvíz.....	18
Mosogatáshoz szükséges víz	18
Szennyvíz.....	18
Villamosenergia.....	18
Tisztálkodási létesítmények.....	19
Parkolás.....	19
Nyílt tűz.....	19
Eszközök.....	19
Tábori kiszolgáló egységek.....	20
Tábor iroda.....	20
Kioszkok.....	20
Élelmiszer elosztási pontok.....	20
Talált tárgyak.....	20
Tábor nyelve.....	20
Elsősegély.....	21
Biztonság.....	22
Általános irányelvek a biztonsággal kapcsolatban.....	22
Őrzés.....	22
Drónok.....	22
Biztonság a tevékenységek ideje alatt.....	22
Tűzvédelem.....	23
Szociális és lelki biztonság, törvényes felügyeleti kötelezettség.....	23
Program.....	24
Tevékenységek a delegációkban.....	25
Bisztrók.....	25
Falu-rendezvények (hétfő).....	25
Kulturális nap (kedd).....	25
Workshopok (szerda és csütörtök).....	25
Szemináriumok.....	26
Eurocamp Program.....	27
Ranger Run (szerda és csütörtök).....	28
A kihívás napja (péntek).....	28
Sport (szerda, csütörtök, pénteken döntő).....	28
Esti alkalmak.....	28
Jogi információk.....	29
Állatok a táborban.....	29
Adatvédelem.....	29
Felelősségi nyilatkozat.....	29



Szükséges felszerelés.....	29
Delegáció Felszerelése.....	29
Tábori szabályok.....	30
Melléklet.....	31

Háttér

A Royal Rangers egy amerikai gyökerű keresztény cserkészprogram, mely a világ kb 100 országában több százezer gyermeket ér el. A program három fő célkitűzése, hogy a cserkészlet eszköztárát használva a gyermekek megismerjék Jézust, megmaradjanak hitükben és felkészüljenek a környezetük érdekében végzendő aktív szolgálatra. A program során a gyermekek fiatalok teljes személyiségét fejlesztjük (testi, értelmi, szellemi, társadalmi szempontból), keresztény-bibliai alapokon. Magyarországon a Royal Rangers 30 éve működik, heti rendszerességgel kb 1.000 gyermeket érünk el az ország számos pontján.

A Royal Rangers Eurocamp a RR legnagyobb szabású európai eseménye idén július 28-tól augusztus 3-ig hazánkban, Veresegyházon kerül megrendezésre. A tábor az 1933-as cserkész világtalálkozó óta a legnagyobb ilyen jellegű rendezvény az országban. Európa minden országából több, mint 7.000 fiatal gyűlik majd össze, hogy egy hetet együtt töltsön.

A tábor címe "YOU ARE", azaz "TE ... VAGY" Isten és ember kapcsolatának sokszínűségére reflektál: az egyes napok tematikája (YOU ARE beloved, YOU ARE God, YOU ARE called, YOU ARE redeemed, stb) is ezt bontja ki. Ily módon a tábor elsődleges célja, hogy a fiatalok közelebb kerüljenek Istenhez és felismerjék, hogy keresztényként milyen küldetésük van a világban. A program központi részét képezik a délelőtti kis csoportos áhítatok és az esti közös zenés istentiszteletek, melyeket németországi lelkipásztorok fognak vezetni.

Alapinformációk

Szervezők:

- **Royal Rangers Europe e.v.**

Székhely: Németország, Gerberstr. 15, D-73650 Winterbach

Adószám: DE366726661

Képviseli: Tarcali Géza, elnökségi tag

- **Royal Rangers Keresztény Vándorok Ifjúsági Egyesület**

Székhely: 3646 Nekézseny, Arany János utca 28

Adószám: 18424249-1-05

Képviseli: Tarcali Géza, elnök

- **Élő Remény Baptista Gyülekezet (belső egyházi jogi személy)**

Székhely: 2112, Veresegyház, Hajnal utca 2

Adószám: 19292256-1-13

Képviseli: Tarcali Géza presbiter

Elérhetőség: Tarcali Géza, geza@royalrangerseurocamp.net, +36 20 999 0200

Rendezvény megnevezése: Royal Rangers Eurocamp

Részvevők száma: kb. 7.000 fő. Jelen állás szerint 6.954 regisztráló van, ez június 19-ig minimális mértékben emelkedhet.

Rendezvény jellege: szabadtéri rendezvény, vallási rendezvény. A rendezvény zártkörű, kizárólag a nemzeti Royal Rangers szervezetek által regisztrált fiatalok, vezetők illetve azok családtagjai vehetnek részt a táborban.

Dátum: 2024.07.28. – 2024.08.03. (Vasárnap estétől szombat reggelig). A tábor előkészítő munkálatai július 1-én kezdődnek, a bontás várhatóan augusztus 15-én ér véget.

Helyszín: Veresegyház, külterület, Veresegyház város Önkormányzatával megkötött szerződés alapján

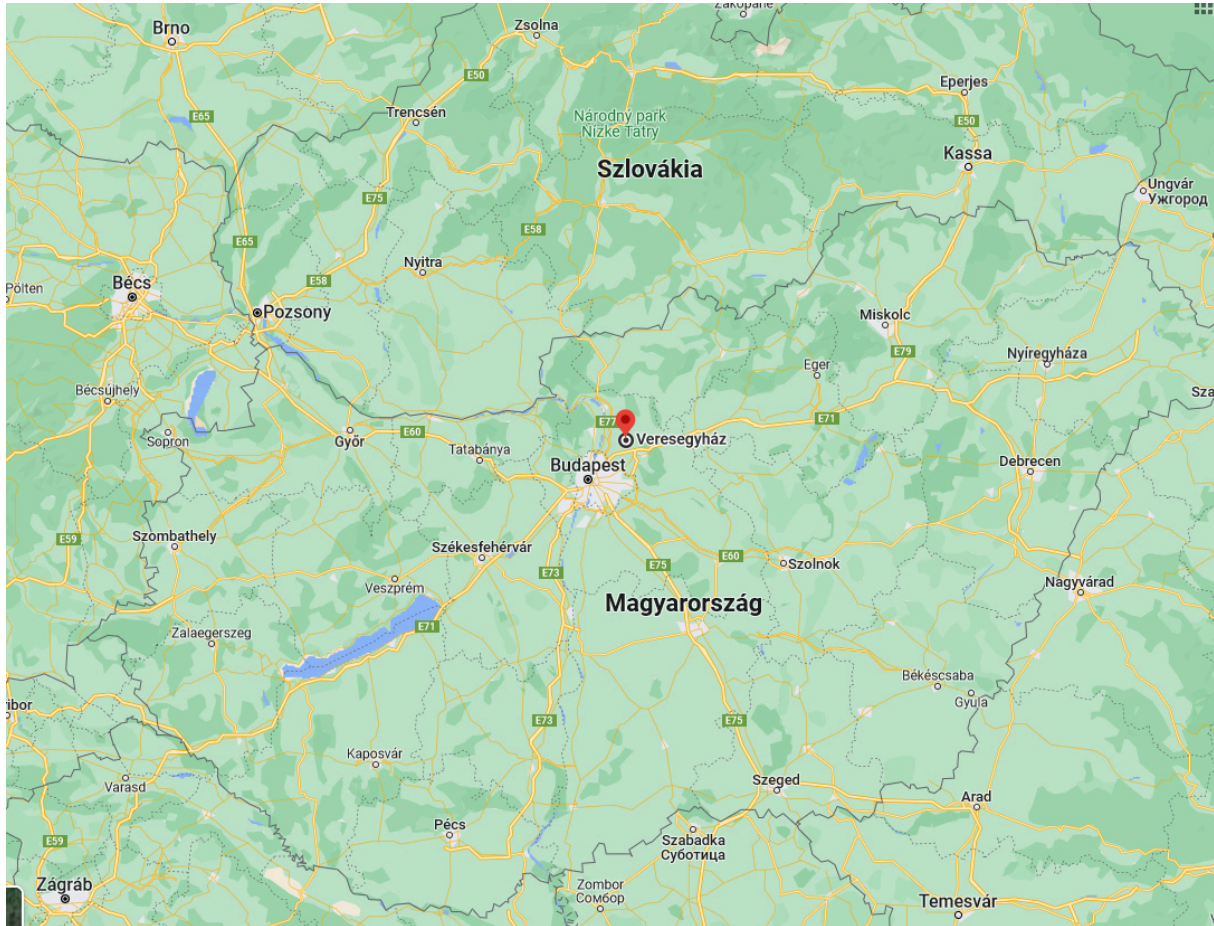
Általános információ

Dátumok

- **Eurocamp: 2024. július 28. vasárnap – augusztus 3. szombat**
- **Precamp (előtábor): 2024.07.25. csütörtöktől** (legkorábbi érkezés 08:00 órától)
Ezen időszak alatt érkeznek folyamatosan a táborozók
Várható létszámok:
07.25: 675 fő
07.26: 883 fő
07.27: 1873 fő
- **Postcamp (utótábor): 2024.08.05. hétfőig** (legkésőbbi távozás 20.00 óráig)
A főtábort követően a résztvevők még maradhatnak 2 napot, melyet a környék felfedezésével tölthetnek.
Várható létszámok:
08.03: 886 fő
08.04: 244 fő

Táborterület

Megközelíthetőség



A táborterület Magyarország középső részén, Budapeستől észak-keletre található, kevesebb, mint 5 km-re Veresegyház városközpontjától. A terület az önkormányzat gondozása alatt áll.

GPS koordináták: 47.641138, 19.256367

Onnantól a forgalmat Őrök irányítják, akik rádiós kapcsolatban állnak egymással. A várakozási helyről színes szalagok mutatják az utat a járműveknek a táborhelyhez.

Kérjük a nemzeteket, törzseket és minden résztvevőt, hogy a tábor pontos helyszínét biztonsági okokból ne ossza meg semmilyen közösségi média felületen! Amit lehet kommunikálni: Magyarország, Budapest környékén.

Elhelyezkedés

A táborterület kb. 60 hektáron terül el. A mező viszonylag sík és szilárd anyagú. Esőzéseket követően nagy sárra nem kell számítani a homokos talaj miatt.

Az odavezető utak aszfaltosak, illetve murvásak. A parkoló a táborterület mellett található, füves területen. A táborterület és a parkoló őrzése biztosított.



A tábor területének térképét a Mellékletben, a 31. oldalon található.

Érkezés/távozás

A delegációk nagy része gépjárművekkel érkezik a táborba. Emellett lesznek repülővel, illetve vonattal érkezők. július 27-28-ra és augusztus 3-án rendőri forgalomirányítás lesz a Csomád-Veresegyház kereszteződésnél.

Résztvevők

Résztvevők életkora

Az Eurocamp programja a 12 éves és afeletti rangereket célozza. Az EURO CAMP 2024-en résztvevő rangerek tehát 2024-ben töltik be 12. életévüket.

A delegációk hozhatnak fiatalabb résztvevőt is saját felelősségükre, de ők sem lehetnek 9 évesnél fiatalabbak. A 9 és 12 év közöttiek folyamatos felnőtt felügyelet alatt kell, hogy legyenek.

Royal Rangers Vezető

Royal Rangers vezetőnek az számít, aki a tábor kezdetéig betöltötte a 18. életévét és rendelkezik NTC fokozattal. Amennyiben még nem, úgy a táborban nem vezetőként, hanem résztvevőként lesz jelen.

Családtagok

A Royal Rangers vezetők házastársait és gyermekeit szívesen látjuk a táborban. Elszállásolhatóak a ranger hozzátartozóikkal a táborterületen. A családtagok részt vehetnek minden tábori programon, kivéve a hivatalos versenyeket.

A 9 év alatti gyermekek esetén folyamatos szülői felügyeletet kell biztosítani.

Családi tábor: lakókocsik

A lakókocsival érkezők a családi táborterületen kapnak helyet. A tábor ideje alatt nem mozoghatnak a lakókocsival.

A családi tábor lakói szintén regisztrált táborozók (a delegációjuk által). A delegációiknál kapják az ételmezt.

Miután a családi tábor területe a tábor területének része, állatok nem hozhatók be ide sem.

Egészségbiztosítás

Minden résztvevőnek megfelelő nemzetközi egészségbiztosítással (utasbiztosítással) kell rendelkeznie. A biztosításnak súlyos körülmények esetén a hazaszállításra is ki kell terjednie. Ennek meglétét a regisztrációs űrlapon kell megerősíteni.

Kellő gondosság

Minden delegáció felelős a vezetői és önkéntesei kellő gondosságáért saját országa törvényei szerint.

Delegációk

Az Eurocampet delegációk alkotják. Egy delegáció lehet akár egy egész nemzet. Nagyobb nemzetek a résztvevőket több delegációra bonthatják (előre egyeztetve a táborvezetéssel). Az Eurocamp idején felelős delegációvezető kapcsolattartási adatait online kell rögzíteni 2024. március 31-ig és 2024. június 19-ig lehet módosítani.

Tábori falvak

A delegációk kb. 300 fős tábori falvakba lesznek osztva. A delegációk nem kerülnek megbontásra. Az egy faluba sorolt delegációvezetők dönthetnek úgy, hogy közös faluvezetőt választanak a tábor idejére, vagy közösen vezetik a falut. A falvak vezetésének a következő feladatokat kell ellátniuk:

- a táborvezetéstől érkező központi információk megosztása a falu lakóival,
- tábori szolgálatok ellátásához önkéntesek biztosítása a falu lakói közül.

A tábor szabályai

Minden résztvevő a regisztrációs dokumentumokkal együtt megkapja a tábori szabályok listáját. A regisztráció benyújtásával minden résztvevő egyetért és elfogadja az összes szabályt és szabályzatot.

Ezen szabályok és előírások megszegése (súlyos esetben) a táborból való kizárást vonhatja maga után. Ebben az esetben a szülők viselik gyermekük hazaszállításának költségeit.

A tábor szabályzata a 30. oldalon található.

Delegáció- regisztráció az Eurocamp kezdetekor

A delegáció képviselőjének (delegációvezető, vagy az általa felhatalmazott személy) az Eurocampre való megérkezéskor először is a tábori irodába kell mennie és be kell adnia a résztvevők listáját, valamint a regisztrációban bekövetkezett módosításokat és a leiratkozásokat (> tábori iroda). A regisztráció 2024. július 27-én kezdhető meg és legkésőbb 2024. július 28-án 18 óráig be kell fejeződnie.

Ha egy résztvevő nem vesz részt az Eurocamp-en, megváltoztak az adatai, vagy valaki más érkezett helyette, akkor ezt a résztvevőt meg kell jelölni a listán. További résztvevőket nem lehet a listára feljegyezni. Kérjük, hogy csak a lemondások és a résztvevő adatainak változása legyen jelölve olvashatóan. Le kell adni másolatot a csere résztvevő és minden további, június 19-e után jelentkezett résztvevő egyéni regisztrációs lapjáról (késői regisztráció).

A tábori irodán történt regisztrációt követően veheti át a delegációvezető a regisztráltak számára a pólókat, tábori kivarrókat, tábori füzeteket és tábori azonosítókat tartalmazó dobozt. Továbbá ekkor kap meg minden szükségeset a késői jelentkezők számára, beleértve a tábori azonosítót is.

A regisztráció során az Egészségügyi nyilatkozat "Declaration of the medical condition EC 2024" szintén benyújtandó minden résztvevőre és vezetőre kitöltve. A delegáció vezetője a résztvevők listáját kézjeggyel ellátva nyilatkozik, hogy megkapta ezt a nyilatkozatot minden résztvevőre és vezetőre. Ezt a listát a nyilatkozatokkal együtt benyújtja a tábori irodán.

Vendégek

Vendégtér/Külföldi vendégek

Az Eurocamp elsősorban az európai rangerek számára szervezett tábor. Nem lesz külön vendégtér, de a nemzetközi vendégeket szívesen látjuk. A nemzetközi vendégek minden esetben a delegációk vendégei, a delegáció által regisztráltak és elszállásoltak. Minden esetben szükséges, hogy a vendég országos- vagy törzsvezetőjének ajánlásával érkezzen.

Vendégekért nem tudunk felelősséget vállalni és számukra meghívókat küldeni. Minden vendég a szokásos Eurocamp díjat fizeti. Azoknak a vendégeknek, akik nem a táborhelyen szállnak meg, saját költségükön kell szállást foglalniuk, ezért a tábordíjból visszatérítés nem jár. A szállásra és a szállásról nem biztosítunk transzfert.

Látogatók napja

Látogatók napja: 2024.08.01. csütörtök 10:00-tól 18:00-ig. Ezen a napon külső vendégek is meglátogathatják a tábort, hogy bepillantást nyerjenek annak életébe.

A látogatóknak kérésre fel kell tudni mutatni karperecüket és jól látható helyen kell viselniük azt.

Étkezés

A tábor teljes étkeztetését (beleértve az elő- és utótábort) a Hungast Kft fogja ellátni.

Food manager

Minden delegációnak ki kell jelölnie egy ételmezésvezetőt (food manager). Az ételmezésvezető felel a készételek átvételéért és szétosztásáért a delegáció számára. Ő a vezetője a kiosztásra felkészített csapatnak és felel az ételmezés szétosztásáért a megadott időkeretben.

Étkezés: időpontok és szétosztás

- Reggeli 08:00 (átvételi idő 07:30).
- Ebéd 12:30 (átvételi idő 12:00).
- Vacsora 18:00 (átvételi idő 17:30).

A készételek a táborhelyen belül kijelölt elosztási pontokra kerülnek kiszállításra szállító konténerekben.

Onnan a szállító konténereket fel kell venni és a tábori faluba kell szállítani.

Az étel átvételétől számítva a falu által kijelölt ételmezésvezető felelős az ételek kiadagolásáért.

Az ételmezésvezetőnek létre kell hoznia egy ételkiosztó csapatot, amely felkészített az élelem kiosztására és felel azért, hogy az átvett ételek fél órán belül kiadagolásra kerüljenek.

A beszállító vállalja, hogy az ételeket 63 °C feletti maghőmérsékleten adja át a helyszínen kialakított ELOSZTÓPONTON, melyet az étel átvételekor ellenőriznek és dokumentálnak a szervezők.

Telepíteni kell a delegáció helyén mosogató állomást. Két medence szükséges: egy a forró víznek, melybe fertőtlenítő hatású mosogatószer kerül és egy az öblítéshez.

A delegációnak fel kell készülnie arra, hogy forró vizet tudjon előállítani a mosogatáshoz, a teához vagy kávéhoz, vagy képes legyen tejet melegíteni.

Allergiások, vegetáriánusok

Az allergiások számára speciális menük (vegetáriánus, gluténmentes és laktózmentes) érhetőek el (lásd mellékletben). Az étkezés típusát (normál vagy diétás) a jelentkezéskor kell megadni és a tábor ideje alatt nem változtatható. Elérhető vegetáriánus (lacto-ovo), glutén-mentes, laktóz-mentes élelmiszer és ezek tetszőleges kombinációja.

A diétázók ellátmánya személyre szólóan érkezik a delegációhoz (névvel ellátott dobozban).

Higiénia az étkezések során

Az adagolási pontokon ezeket a minimális higiéniai feltételeket biztosítani kell:

- Fedett terület (Sátorlap-tető).
- Résmentes, mosható munkafelület.
- Meleg vízzel való kézmosási lehetőség antibakteriális szappan és körömkéfe használatával.
- Tálalás közben történt tüszentés, orrfújás után a tálalást meg kell szakítani és kezet kell mosni az előző pontban leírtak szerint!
- Tálalás megkezdése előtt kézfertőtlenítő használata kötelező!
- Tálalás során gumikesztyű használata kötelező!
- Hosszú haj esetén a haját tálalás során össze kell kötni vagy sapkával el kell fedni.
- Az ételeket csak tiszta eszközökkel (melyet minden delegáció saját magának biztosít!) és csak tiszta edénybe szabad adagolni.
- A tálaló eszközöket csak a nyelénél szabad érinteni.
- Az ételeket tilos kézzel adagolni!
- Az ételt tartalmazó, vagy az üres edényeket tilos a földön tárolni.
- Az ételosztás végén a tálalásnál megmaradt ételeket a következő étkezésre eltenni tilos!

- Az ételosztás végén a tároló edényeket azonnal vissza kell vinni arra az ELOSZTÓPONT-ra, ahonnan az ételt átvette!

A részletes étkezési utasítást az 4. sz. Melléklet tartalmazza

Mosogatás és élelmiszer hulladék

A táboron belül az étkezéshez mindenki saját tányért és evőeszközt használ, amit az étkező körzeten belül található többfázisú mosogató edényekben tud elmosogatni. A mosogató pontokon a mosogatáshoz fertőtlenítő hatású mosogatószert (táborvezetés biztosítja) kell alkalmazni. A mosatlan edényeket haladéktalanul el kell mosogatni.

Gondoskodni kell az élelmiszer-hulladék, a nem ehető melléktermékek és egyéb hulladék tárolásáról és ártalmatlanításáról. Az ételhulladék tároló helyeket úgy kell megtervezni és üzemeltetni, hogy azok tisztán tarthatóak és szükség szerint állatoktól és kártevőktől mentesek legyenek. Étkezés után a tányérokra megmaradt ételeket külön zsákba kell gyűjteni és azonnal, minden étkezés után a KOMMUNÁLIS HULLADÉKTAROLÓ edények egyikébe kell helyezni.

Az élelmezésvezető nyilatkozata

Minden élelmezésvezetőnek alá kell írnia a következő nyilatkozatot:

Nyilatkozom, hogy:

- *a fenti utasításokat megértettem és felelősséggel betartom!*
- *nem szenvedek fertőzést jelentő bőrbetegségben, illetve nincs felső légúti betegségem, lázam, hányással, hasmenéssel járó betegségem.*
- *amennyiben egészségi állapotomban változás következik be, úgy a tevékenységet tovább nem folytatom.*

Veresegyház, 2024.....

.....

aláírás

Étlap tervezet

Lásd a mellékletben.

Higiénia az élelmiszerek kezelése során

Mivel az Eurocamp idején általában magasabb hőmérséklet uralkodik, és nagyszámú résztvevő van jelen a táborban, gondosan minimalizálni kell a kockázatokat, vagy akár ki is kell küszöbölni azokat. Természetesen az egész tábor lehet rusztikus, de bizonyos minimum követelményeknek meg kell felelni az élelmiszerekkel kapcsolatban. Fontos, hogy a résztvevők is osztozzanak a felelősségben

minden olyan területen, ahová be vannak vonva. Ez azt jelenti, hogy a kéz-higiéniának az étel kezeléssel/készítéssel kapcsolatban természetesnek kell lennie. A tálalás során szintén fel kell hívni a figyelmet a fontos higiéniai intézkedésekre. A következő pontok nem feltétlenül teljesek, de a legfontosabb megvalósítható intézkedéseket tükrözik.

Kézhygiénia

Kezek megtisztítása folyékony orvosi (antibakteriális) szappannal, fertőtlenítőszerrel és kéztörölés papírtörő használatával:

- ételkészítéssel való érintkezés előtt
- ételkészítés előtt
- étkezés előtt
- minden egyes WC-látogatás után
- ételkészítéssel, különösen nyers hússal végzett munka után
- takarítás és hulladék-ártalmatlanítás után

Személyi higiénia

- Körmök legyenek rövidek és tiszták
- A hosszú haj legyen felkötve feltűzve
- Ne viseljünk ékszereket (gyűrűket, karkötőket, barátságkarkötőket, órákat).
- Tiszta ruházat

Munkafelületek

- Az ételkészítéssel való érintkezés előtt tisztítsuk meg
- A munkafolyamatok közötti tisztítsuk meg
- Használjunk tiszta, mosószeres vizet és mosogatórongyot/szivacsot vagy eldobható törülközőt
- Ha lehetséges, külön munkafelületeket tartunk fenn az ételkészítéskor számára.
- A fából készült asztalokat lehetőség szerint fedjük le sima, víztaszító, könnyen tisztítható terítővel.

Egészség/sérülések

- Azonnal fertőtlenítsük a sebeket, és fedjük le őket, hogy vízállóak legyenek.
- Ne kezeljünk ételt nyílt seb esetén
- Ne kezeljen ételt olyan személy, akinek a következő tünetek jelentkeznek: hányás, láz, hányinger, hasmenés

Ételkészítés

- Ne köhögjünk/tüsszögjünk az ételre
- Kóstoljunk 2 kanállal (ne használjuk ugyanazt a kanalat többször a száj és az étel között).
- Ne hagyjuk az ételt hosszú ideig a napon/melegben.
- Az ételeket jól melegítsük fel (70-80 °C-ot kell elérni).
- A főtt ételeket tartuk legalább 65° C-os hőmérsékleten, vagy max. 7° C-on az olyanokat, amelyek hűtést igényelnek.
- A készételeket nem szabad 2 óránál tovább melegen tartani (legalább 65° C-on).
- Tartunk rendet, különösen az ételkészítéskor és a konyhában!
- A mosatlan zöldségeket/nyersárut különítsük el a főtt ételektől vagy ételkészítéstől.

- Mindig fedjük le az élelmiszereket!

Szemét

- Használjunk zárható hulladékgyűjtő edényeket a főzőtérben.
- Azonnal ártalmatlanítsuk a hulladékot

Tisztítás

- Edények és főzőedények: azonnal tisztítsuk meg, soha ne hagyjuk őket éjszakára szennyesen.
- Naponta cseréljük ki a mosogató törölközőket.
- Naponta cseréljük a rongyokat/szivacsokat.
- Ne használjunk fából készült edényeket.
- Használjuk eldobható törölközőket.
- A tisztítószerkeket tároljuk az élelmiszertől elkülönítve.

Maradékok

- Ne tároljunk ételt a földön, ez vonzza az élősködőket/állatokat.
- A felbontott és romlandó élelmiszereket dobjuk ki.

Víz/ivóvíz

- Az ivóvíz biztosítása ideiglenesen kialakított vízvezetéken keresztül, a csomádi gerincevezetékre rácsatlakozva történik. A vízhálózatra történő csatlakozást a DMRV fogja kialakítani (külön szerződés alapján). A hálózat a DMRV által jóváhagyott terv alapján kerül kiépítésre, mely a tábor követően megszüntetésre kerül. A vízhálózat a tábori főút mellett kerül lefektetésre, vízvételi pontok minden falu bejáratánál kerülnek kialakításra.
- A csapból folyó víz ivóvíz minőségű.
- Csak tiszta, élelmiszeripari szempontból biztonságos víztároló edényeket használjunk.
- Ne tegyük az ivóvíz tartályokat a napra.
- Az ivóvíz csap előtt nem lehet sáros terület, a víztömlő kiömlő nyílása nem kerülhet a földre.

Bisztrók

- Az esti istentisztelet után a delegációknak lehetőségük van Bisztrókat üzemeltetni, ahol az adott nemzet tipikus ételét/italát lehet megkóstolni.
- A Bisztrókra vonatkozó szabályzatot az 5. sz. Melléklet tartalmazza.
- Kérjük figyelni az optimális tárolásra, valamint az ételek tiszta elkészítésére és tálalására a büfékben.
- Tojás-, tej- és hústermékek csak akkor használhatók fel, ha a hűtési lánc nem szakad meg semmikor. A delegációk által hozott hűtőszekrények a Kiosk sátrak mellett helyezhetők el egy, az erre a célra kialakított sátorban. Tojás helyett kizárólag tojáspor kerülhet felhasználásra.
- Az élelmiszerekkel rendelkező standoknak ezek meglétét feltétlenül jelezniük kell a regisztrációs úrlapon.
- Élelmiszerek felhasználása kizárólag a hűtési lánc megszakítása nélkül lehetséges! Minden, a bistroért felelős személynek részt kell vennie egy higiéniai tanfolyamon a tábor kezdete előtt.

A tábor infrastruktúrája

Hulladékgazdálkodás

Minden szemetet a decentralizált közüzemi sátorban elhelyezett kukákban kell elhelyezni, melyeket a szervezők biztosítanak.

A táborban szelektív hulladékgyűjtés valósul meg. Minden falu rendelkezni fog szelektív és kommunális hulladéktárolókkal. A falu területén külön kell gyűjteni a műanyag és fémhulladékot sárga zsákokban, minden más hulladékot, szemetet, az ételmaradékokkal együtt sötét színű zsákokban. Az esetleges ételmaradékot tartalmazó zsákokat minden étkezés után a KOMMUNÁLIS HULLADÉKTÁROLÓK egyikébe kell helyezni (hogy ne vonzza oda az állatokat), a szelektív zsákokat elég akkor a szelektív hulladéktárolóba elhelyezni, ha megteltek.

A szervezők által biztosított konténereket naponta fogja üríteni a Vertikál Kft.

Ivóvíz

A tábor területén több vízvételi pont lesz elhelyezve, melyek mind ivóvíz minőségűek. A pontok 200 m-es távolságon belül megközelíthetőek bárholnan.

Mosogatáshoz szükséges víz

Étkező körzetenként biztosítani kell a melegvizes, többfázisú mosogató lehetőségét minden résztvevő számára. A mosogatószerek és fertőtlenítők központilag kerülnek biztosításra. A mosogató állványok elkészítése, a mosogatóvíz feltöltése és használt mosogatóvíz elszállítása a delegációk feladata. A mosogató edényeket tilos a földre helyezni!

Szennyvíz

A mosogató során keletkezett szennyezett vizet a szennyvízgyűjtő pontokra kell szállítani. A szállításhoz szükséges kiskocsiról és tartályról a delegációnak szükséges gondoskodni. A mosogatóvizet a földre üríteni szigorúan tilos!

A mosogató és kézmosó víz ürítése a falvak bejáratánál elhelyezett IBC konténerekbe lehetséges. A konténereket a telítettség függvényében folyamatosan üríti az erre a célra szerződött külső szolgáltató.

Villamosenergia

A táborban nem lesz általános áramellátás. Azonban a delegáció-vezetőknek biztosítunk power bank töltési lehetőséget a tábori irodán.

A tábori irodához, Kiosk-okhoz, színpadhoz és éjszakai megvilágításhoz szükséges villamos energiát nagy teljesítményű generátorok fogják biztosítani, melyet a Klemm-Concert Kft fog 0-24 órában üzemeltetni.

Tisztálkodási létesítmények

Mosdók, WC és zuhanyzó szigetek lesznek elhelyezve/kialakítva a tábor területén. 200 db Toi-toi WC és 96 db zuhanyzó hideg vizes zuhanyzási lehetőséggel. A WC-k a tábori főút mentén, illetve az Aréna közelében lesznek elhelyezve

Szigorúan tilos ezen létesítményeken kívül vizelni, "ügyet intézni", mosakodni vagy zuhanyozni. Elég mosdó, zuhanyzó és WC áll rendelkezésre mindenki számára a tábor különböző területein.

A WC-k takarítása naponta kétszer történik: egyszer a napi ürítés alkalmával a szállító cég, második alkalommal a táborlakók által delegált önkéntes csapat fogja tisztítani és fertőtleníteni a WC-ket. A WC-k tartalmának elhelyezéséről a szolgáltató köteles gondoskodni.

A zuhanyzók 10m³-es szennyvíztartállyal rendelkeznek, melyeket a napközbeni időszakban a telítettség függvényében fokozatosan üríti a Kommunál-Szol Kft. a DMRV Zrt-vel kötött szerződés alapján.

Parkolás

- Parkolóhelyek állnak rendelkezésre személygépkocsik, utánfutók és buszok számára (utóbbiak a GE előtti Kistrét utcában parkolhatnak).
- A járművek a tábor területére a felépítés és a lebontás ideje alatt behajthatnak. A táborozás ideje alatt járművek nem hajthatnak be a tábor területére:
 - A tábor felállításának vége: 2024.07.28. 18:00
 - A bontás kezdete: 2024.08.03. 07:00
- A parkolóban lakókocsik és kempingezők nem tartózkodhatnak. Senki sem maradhat az autóban, kivéve vészhelyzet esetén.
- A be- és kirakodáshoz nem állnak rendelkezésre targoncák.
- A 3,5 tonna feletti járművek csak a tábor főútját használhatják a tábor területén. Onnan a delegáció területéig más módon kell megoldani a szállítást. Szállítóeszközöket nem biztosítunk. Eső esetén a tábor területén lévő földutak ideiglenesen lezárásra kerülnek.
- A tábor ideje alatt csak az elsősegélynyújtó járművek és néhány más, külön engedéllyel rendelkező jármű közlekedhet a tábor területén.

Nyílt tűz

Nyílt tűz használata a Katasztrófavédelem hozzájárulásával megengedett, de csak felügyelet mellett és a földtől távol (pl. tűzasztalok, tűzkosarak vagy tűztálok) . Tűzgyújtási tilalom esetén a magyarországi szabályok szerint csak gázszámlon, vagy zárt tűzterű készülékkel lehet vizet melegíteni a főzéshez, a mosogatáshoz, vagy a melegvizes kézmosáshoz. Minden típusú tűz mellett kötelező rendelkezni egy legalább 6kg-os poroltó készülékkel.

Homokot/földet biztosítunk a tűzasztalok elkészítéséhez.

Eszközök

Minden delegáció felelőssége, hogy a szükséges szerszámokat magával hozza.

Tábori kiszolgáló egységek

Tábor iroda

A tábori iroda irodakonténerekben kerül kialakításra.

Tábori iroda nyitvatartási ideje

A tábori iroda a tábor ideje alatt a következőképpen lesz nyitva:

Csütörtök	Július 25.	09:00-12.30 13.30-18:00
Péntek	Július 26.	09:00-12.30 13.30-18:00
Szombat	Július 27.	09:00-12.30 13.30-19:00
Vasárnap	Július 28.	09:00-12.30 13.30-19:00
Hétfő-Szombat	Július 29. - Augusztus 3.	09:00-12.30 13.30-18:00

Kioszkok

Az étellemezzel megbízott vállalkozás különböző kioszkokat üzemeltet a tábor területén, ami italokat, rágcsálnivalókat és apróságokat kínál. A fizetés lyukkártyával történik, melyet a tábori irodán és a shopban lehet megvásárolni. A kioszkok áramellátása generátorokról történik és padozattal rendelkező sátrakban kerülnek kialakításra.

Élelmiszer elosztási pontok

Minden falu bejáratánál lesz egy-egy élelmiszer elosztási pont, ahol az étkezési csoportok átvehetik az ételt hőtartó thermo-boxokban. Az elosztási pontok fedett, padozattal rendelkező négy oldalról zárható sátrakban kerülnek kialakításra.

Talált tárgyak

Az elveszett tárgyakat a talált tárgyak irodájában lehet elkérni. Kérjük a tábor elhagyása előtt ellenőrizni a hiányzó tárgyakat. Szervezési és erőforrásbeli okokból a talált tárgyakat a tábor után nem postázzuk.

Tábor nyelve

A tábor hivatalos nyelve az angol.

Elsősegély

Minden delegációnak rendelkezni kell egészségügyi ládával és egészségügyi felelőssel, aki a kisebb, nem sürgős vagy életveszélyes sérüléseket saját hatáskörben ellátja. A felelőst szükséges az online felületen 2024. március 31-ig regisztrálni.

A sürgős, életveszélyes esetekre a tábor területén segélyhívó szám fog működni a tábor területén.

Az elsősegély nyújtási feladatokat az Országos Mentőszolgálat végzi a táborban (0-24h). A mentőszolgálat több gépjárművel lesz jelen a tábor területén a sürgős esetek ellátására és annak eldöntésére, hogy a sérült milyen további ellátásra szorul.

Járóbeteg ellátásra a tábor területén tábori kórház fog működni. Amennyiben az Országos Mentőszolgálat látja el a beteget vagy sérültet, a delegáció egyik vezetője, lehetőség szerint a kijelölt egészségügyi felelős jelen kell legyen, hogy szükség esetén segítse a páciens, tolmácsoljon és felvegye a kapcsolatot a szülővel.

Kérjük a TB kártyát hozni a táborba és amennyiben a kiskorú rendszeresen gyógyszert szed, szükséges kitölteni a "Medication administration" nyomtatványt!

A tábori regisztrációhoz tartozik még egy nyomtatvány, a "Declaration of medical condition EC 2024". Ezt szükséges minden résztvevőnek és vezetőnek nem több mint 4 nappal a tábor megkezdése előtt kitölteni, aláírni és benyújtani a tábori irodán a delegáció regisztrációjakor.

A részletes egészségügyi szabályzatot a 6. sz. Melléklet tartalmazza.

Biztonság

Általános irányelvek a biztonsággal kapcsolatban

- Rendezvény teljes időtartama alatt az 54/2014. (XII.05.) BM rendelet OTSZ előírásai lesznek betartva.
- Rendezvénynek Tűzvédelmi Biztonsági Terve készül a 2022.06.13-án kiadott Tűzvédelmi Műszaki Irányelv alapján.
- A Gödöllői Katasztrófavédelmi kirendeltséggel jelenleg is egyeztetés alatt van a tábor kialakításának és működésének feltételei.
- Bármely időjárási körülményben járható utak lesznek kialakítva a gépjárművek és buszok számára.
- A rendezvény épületeiben és a résztvevő táborozók Falvaiban tűzoltó készülékek lesznek biztosítva.
- A kiürítést segítő hangosbemondók lesznek a Falvakban biztosítva.
- A kiürítést és menekülést segítő szabványos útirányjelzők, valamint világítás lesz kialakítva.
- A helyszínen a menekülés biztosítását szolgáló villamos táplálású berendezések tartalék energiaellátását a szabadtéri rendezvény területének kiürítéséhez szükséges ideig, de legalább 30 percen át biztosítva lesz.
- Rendezvény teljes időtartama alatt jelenléti Tűzoltói felügyelet lesz biztosítva tartályos tűzoltó rohamkocsival.
- Tűzoltást segítő tűzcsaphálózat kerül kiépítésre, föld feletti tűzcappal.
- A táborban 24 órás őrszolgálat fog folyamatosan működni.

Őrség

A tábor biztonságát saját tábori Őrség biztosítja. Minden falunak létszám alapján részt kell vállalnia az Őrség biztosításában.

A táborba belépni csak a tábori igazolvánnyal lehet.

Drónok

Tilos a tábor területe felett drónokat röptetni.

Biztonság a tevékenységek ideje alatt

Veszélyes eszközök (pl. láncfűrész) csak felnőtt felügyelete mellett használhatók. A fűrészeknek és fejszéknek kifogástalan állapotban kell lenniük, és megfelelő védőeszközökkel (fűrészvédő, élvédő)

kell felszerelni őket, és használat után megfelelően kell tárolni. A szerszámok workshopokon történő használata előtt biztonsági eligazítást kell tartani. Ha a workshop jellegéből adódóan egyéb veszélyek is adódnak, intézkedéseket kell hozni a veszélyek csökkentésére (megfelelő anyagok, szabályok, öltözködési szabályok stb.).

Tűzvédelem

A táborban tüzet csak tűzrakóhelyen szabad gyújtani. Tüzet nem lehet közvetlenül a földön gyújtani, tűztálcát vagy tűzasztalt kell használni. A tűzrakóhelyen folyamatos felügyeletet és tűzoltó készüléket kell biztosítani.

Tűzgyújtási tilalom esetén a magyarországi szabályok szerint csak gázszámlayon, vagy zárt tűzterű készülékkel lehet vizet melegíteni a főzéshez, a mosogatáshoz, vagy a melegvizet kézmosáshoz.

Szociális és lelki biztonság, törvényes felügyeleti kötelezettség

A táborban teljes szociális és szellemi biztonságot várunk el. Az olyan dolgok, mint a zaklatás bármilyen formája szigorúan tilos. Minden résztvevőnek saját fizikai térrel kell rendelkeznie, amelyet nem szabad megsérteni. Ha ennek a biztonságának a megsértése jelenik meg, minden vezető köteles közbelépni. Szükség esetén a táborból való kizárás is lehetséges.

Az esti istentiszteleteket és a reggeli foglalkozásokat megbízható és jól ismert ifjúsági szolgálók/pásztorok építik fel úgy, hogy mindenki számára biztonságos teret biztosítsanak a részvételre. Senkit nem kényszerítenek semmire a foglalkozásokon, még akkor sem, ha azok hivatalosan a tábor részét képezik, ezért mindenki részt vesz rajtuk.

A szociális és lelki biztonság megteremtése érdekében a felnőtt vezetők (minden vezető, önkéntes és családtag) a gyermek jólétét illetően megbízható személyek. Minden delegációnak - már a tábor előtt - biztosítani kell, hogy ez garantált legyen. Ezenkívül minden delegáció felelős azért, hogy vezetői a tábor ideje alatt eleget tegyenek a felügyeleti kötelezettségüknek.

Program

Napi áttekintés

Istentisztelet, impulzus, ima, tippek hogyan töltsük az időt a kiscsoportokban és egy rövid információs blokk. A delegáció és törzs-vezetők, a faluvezetők és a falu segítői számára. Másokat is szívesen látunk.	7:00-8:00 Vezetői találkozó
A reggelit 30 perccel a reggeli ideje előtt kell átvenni a falu decentralizált ellátó sátorban, majd a megadott időben elfogyasztani a delegáció helyén. Kérjük a megmaradt, fel nem bontott és fel nem használt élelmiszereket késlekedés nélkül visszavinni az ellátó sátorba. A felbontott élelmiszereket a hulladékgyűjtőbe kell dobni az élelmiszer-biztonságnál részletezett módon. Ugyanez vonatkozik az ebédre és a vacsorára is.	8:00-9:30 Reggeli
A delegációkban dicsőítéssel és bátorítással egybekötött áhítat ideje. Szánjunk időt csapatszinten a tábori füzetben az adott napra kijelölt fejezetre.	9:30-11:00 Áhítat a faluban
A rangerek áttekintést kell kapjanak a táborról és a többi delegációról. A résztvevők barátságokat köthetnek, kivarrókat cserélhetnek, nyakkendőt és pecsétet gyűjthetnek a különböző delegációktól és nemzetektől. Fedezzék fel a keddi kulturális napot, szerdán és csütörtökön vegyenek részt szemináriumokon vagy workshopokon, vagy vállalják a kihívást a pénteki kihívás napján.	11:00-12:30 Ideje kimozdulni a táborba
Ebéd a delegációk területén.	12:30-14:00 Ebéd
A tábori élet folytatódik, a tevékenységek 14.00 órakor kezdődnek. A táborfalvakban lévő kioszkokban frissítőket lehet vásárolni.	14:00-17:30
Kinyit a delegációk piactere. Kérjük, készüljön a delegáció vonzó piactér kialakításával, amely stílusában és díszítésében tükrözi nemzeti hovatartozást. A tábor útjairól könnyen megközelíthetőnek és táblákkal hirdettettnak kell lennie. Kérjük biztosítani, hogy a rangereknek lehetőségük legyen részt venni a sokféle workshopon és versenyen. A "Camp shop-ban" az európai nemzetek kínálják majd termékeiket, az Eurocamp Shop pedig Eurocamp logós árukat árul.	14:00-17:00 Piacterek a delegáció területén, valamint bajnokságok
Vacsora a delegációkban.	18:00 Vacsora
Megkezdődik az aréna a belépés.	19:00 Belépés
A nap fénypontja, az esti istentisztelet, ahol dicsőítünk, imádkozunk, prédikációt hallgatunk, és fontos impulzusokat kapunk a Mennyei Atyánkkal való kapcsolatunk tekintetében. Az istentisztelet célcsoportja a Rangereink. Álljunk készen az imádságra, a beszélgetésre és a támogatásra, ha szükséges.	20:00-21:30 Esti alkalom
Az esti rendezvény után álljanak készen a büfék. Gondoskodjunk arról, hogy a rangereknek lehetőségük legyen más táborfalvak meglátogatására. Kérjük a bisztrókat országspecifikusan feldíszíteni, és gondoskodjunk harapnivalókról és italokról, hogy jó hangulatot teremtsünk, hogy a táborfalvakban barátságok alakulhassanak ki, és a közösséget ápolni lehessen. Ajánlás: A 14 év alatti rangerek 23:00 órakor feküdjenek le. 0:30-tól reggel 7:00-ig tart az éjszakai pihenőidő.	22:00-0:00 Bisztrók a delegációk területén 0:00 Lámpaoltás

Tevékenységek a delegációkban

Az Eurocamp találkozásokból és közös tevékenységekből áll. Arra kérünk mindenkit, hogy teremtsük meg a delegáció területén a nemzetünk vagy régiónk különleges hangulatát, és tegyük vonzóvá és érezhetővé azt a más nemzetek számára.

Piacterek

A piacterek a delegációk közösségi életének legfontosabb helyszínei. Stílusukban, felépítésükben, díszítésükben és kínálatukban a delegációk különböző nemzetiségeit képviselik. A delegáció területén belül ennek a területnek könnyen megközelíthetőnek kell lennie a tábor utcáiról, és táblákon elhelyezett információkkal kell hirdetni. A workshopok, a bélyegzőállomás és a bisztró (estére) kombinációja kívánatos. Az estére készülve gondoljunk a megfelelő megvilágításra.

Bisztrók

A bisztrók célja, hogy valami különlegeset nyújtsanak a küldöttség hazájának sajátosságából (pl. francia palacsinta). Nem kötelező minden este nyitva tartani az összes bisztrót.

Ne feledkezzünk meg arról, hogy legyen ülőhely a beszélgetésekhez, és legyen elég fény az étkező megvilágításához. A bisztrókat éjfélkor be kell zárni. Az egészségünk megőrzése érdekében feltétlenül be kell tartani a biztonságos ételkészítésre vonatkozó irányelveket (lásd az ahhoz tartozó részben).

Falu-rendezvények (hétfő)

Az első nap folyamán minden faluban szervezünk egy játékot, amely a falvakon belüli különböző delegációkat kezdettől fogva arra ösztönzi, hogy megismerjék egymást. A játékokat központilag szervezzük, és a játékokhoz szükséges felszerelést is központilag biztosítjuk.

Kulturális nap (kedd)

Erre a napra arra kérjük a küldöttségeket, hogy készítsenek workshopokat vagy játékokat, amelyek bemutatják és demonstrálják azt a régiót, ahonnan a delegáció érkezett. Ezek a tevékenységek a falvakban valósuljanak meg. Regisztrációra nem lesz szükség, de kérjük a tevékenységeket a falu bejáratánál megfelelően és jól látható helyen meghirdetni.

Példák: tanuljon meg jódlizni egy osztrák delegációnál, vagy próbálja ki a csárdást egy magyar delegációnál.

Workshopok (szerda és csütörtök)

A műhelyek fontos részét képezik majd a tábori életünknek. A workshopok minden táborozó számára ingyenesek. Nem lehetnek rövidebbek 15 percnél és nem hosszabbak 60 percnél. Minden küldöttség 1/50 arányban kínál majd műhelymunkákat (75 főtől egy második műhely, 125 főtől egy harmadik stb.).

Példák: Kézműveskedés, festés, gyermek arcfestés, sziklamászás stb. A kreativitásnak nincsenek határai.

MEGJEGYZÉS: Biztonsági utasításokat lásd a Biztonság menüpont alatt.

Szemináriumok

Dolgozzunk együtt, hogy szerdánként és csütörtökönként értékes szemináriumokat és tartalmat nyújtsunk a 12 év feletti Rangersnek.

Egy szeminárium nem lehet hosszabb 1,5 óránál. A szeminárium helyszínét a szemináriumnak otthont adó küldöttség adja meg.

Példák: közösségi média - függőség; 10 dolog, amit tudnom kellett volna, mielőtt megházasodtam; a zene hatása a fiatalokra.

Eurocamp Program

	Sunday July 28	Monday July 29	Tuesday July 30	Wednesday July 31	Thursday August 1	Friday August 2	Saturday August 3
0:00 - 7:00 Silence at whole camp							
7:00 - 8:00 Leaders meeting							
8:00 - 9:30 Breakfast							
9:30 - 10:30 Morning devotion in campvillages							
Friday July 26 13:00							Saturday August 3 9:30
- Sunday July 28 18:00	10:30 - 12:00 Final set up work	10:30 - 12:00 Culture day (Meet the cultures)	10:30 - 12:00 Seminars and workshops	10:30 - 12:00 Seminars and workshops	10:30 - 12:00 Seminars and workshops	10:30 - 12:00 Challenge day	- Sunday August 4 18:00
12:00 - 14:00 Lunch							
Delegation arrivals and set-up	14:00 - 17:30 Village events (field games)	14:00 - 17:30 Culture day (Meet the cultures)	14:00 - 17:30 Seminars, Workshops, Ranger Run and sports	14:00 - 17:30 Seminars, Workshops, Ranger Run and sports	14:00 - 17:30 Seminars, Workshops, Ranger Run and sports	14:00 - 17:30 Challenge day and sport finals	Break-down & Departure of the delegations
18:00 Supper							
19:00-20:00 Arriving at the Arena							
20:00- 22:00 RR Hungary 30th birthday party	20:00-21:30 Opening service	20:00 - 21:30 Evening service	20:00 - 21:30 Evening service	20:00 - 21:30 Evening service	20:00 - 21:30 Evening service	20:00 - 21:30 Final evening	
	22:00 - 23:30 Cafeterias in camp villages			Silence	22:00 - 23:30 Cafeterias in camp villages		

Ranger Run (szerda és csütörtök)

A Ranger Run - egy szórakoztató és kihívásokkal teli akadályfutás - a Crazy5K szervezésében, akik 10 óriási felfújható akadályt helyeznek el egy kb. 5 km hosszú pályán. Mássz át, csússz le, ugorj át, juss át...!

A Ranger Run célja nem elsősorban az, hogy a futást minél gyorsabban teljesítsük, hanem az, hogy egymást támogatva, csapatként együtt teljesítsük.

A Ranger Run két délutánon kerül megrendezésre. Mivel azonban a felfújható akadályok befogadóképessége korlátozott, a Ranger Run-on való részvételt el kell osztani a két délutánra, 15 percenként lesz start korlátozott számú résztvevő számára (200 Ranger/15 perc). A Rangerek 15 percenként a rajtpontra érkezésük sorrendjében kezdik meg a futást.

A kihívás napja (péntek)

A kihívás napja során számos játékot és tevékenységet szerveznek központilag, ahol a Rangerek összemérhetik erejüket, ügyességüket, kondíciójukat, illetve tudásukat és képességeiket. Ezek a kihívások a tábor területén szétszórta lesznek megtalálhatóak.

A delegációkat arra kérjük, hogy további kihívásokkal készüljenek: 50 résztvevőnként egy kihívás. A falvak gondoskodnak arról, hogy a kihívások a falu kapujában meghirdetésre kerüljenek, hogy az emberek megtudják, hol és milyen kihívásban vehetnek részt.

Sport (szerda, csütörtök, pénteken döntő)

Az Eurocamp alatt három sport-bajnokság lesz: Röplabda, labdarúgás és ringo.

Esti alkalmak

Minden este az lesz a nap fénypontja, amikor az összes résztvevő összegjön. A tábor a hivatalos megnyitó ünnepséggel kezdődik, amelyet további esti istentiszteletek követnek. Elmerülünk Isten igéjében, és megismerjük, hogy ki Ő és kik vagyunk mi. Ez egy szép alkalom arra, hogy együtt dicsőítsünk és imádkozzunk.

A programot és az impulzusokat kifejezetten az Rangerek számára állítottuk össze. Ugyanez a téma lesz a következő délelőtti foglalkozás témája is.

A táborban együtt fogunk elmerülni a "te vagy" két dimenziójában, és felfedezzük, hogy ez mit jelent számunkra.

Te vagy - mint **kijelentés, hogy ki az Isten és az Ő fia, Jézus**. Isten jellemét és természetét szeretnénk megvizsgálni, jobban megismerni Őt, és elmélyíteni a vele való személyes kapcsolatunkat.

Te vagy - **mint önmagunkról szóló kijelentés**. Szeretnénk megvizsgálni, hogy mit hiszünk az identitásunkról, és mit mond rólunk Isten.

Jogi információk

Állatok a táborban

A táborban állatok tartása nem megengedett.

Adatvédelem

A regisztrációból származó személyes adatokat kizárólag az Eurocamp megvalósítása és lebonyolítása céljából gyűjtjük és dolgozzuk fel. Az Eurocamp befejezése után a személyes adatok teljes mértékben törlésre kerülnek.

Felelősségi nyilatkozat

A tábor vezetősége és a Royal Rangers Europe nem vállal felelősséget a tábor valamennyi résztvevőjének és vendégének személyes felszereléséért, valamint a törzsek, régiók, delegációk és nemzetek felszereléséért.

Szükséges felszerelés

Delegáció Felszerelése

- Sátrak minden résztvevő számára
- Nap- és esővédő (napellenző)
- Fények
- Elsősegélynyújtó felszerelés
- Kanna friss vízhez
- 10 literes vödör a tűzrakáshoz
- 1 tűzoltó készülék + 1 tűzoltótakaró (min. 50 személyenként)
- Szirup/kávé stb.
- Gyűjtőmedence a szennyezett víz számára.
- Tartály a hamu szállításához.
- Kis kézikocsi a víz, szemet, ételmelegítő edények szállítására, legalább 60x40x40 cm-es méretben, stb. Abban a valószínűtlen esetben, ha az időjárás miatt nem lehet megközelíteni a tábor területét, akkor is szükség lesz a kocsira, hogy néhány száz méteren keresztül elszállíthassa a felszerelését.
- Szerszámok
- Kötelek az építkezésekhez
- Zsinórok az építkezéshez

Tábori szabályok

- A tábori igazolványt minden résztvevőnek mindig jól látható módon kell viselnie.
- A programon való részvétel kötelező. Ez alól felmentést az Eurocamp team adhat.
- Senki sem hagyhatja el a tábor területét anélkül, hogy előzetesen ne értesítené az egyik vezetőt.
- A tábor területét tisztán kell tartani, és mentesnek kell lenni a szeméttől és a veszélyes tárgyaktól, mint például kések, szerszámok stb.
- Elveszett vagy megrongált tárgyakért felelősséget a tábor vezetése nem vállal.
- Minden résztvevő köteles követni az ügyeletes Őr utasításait.
- A nem nyilvános sátrakba (például csapatsátrakba) csak előzetes engedély alapján szabad belépni.
- Az éjszakai pihenőidő 00:30-tól 07:00-ig tart. Ebben az időszakban a tábor területén csend van.
- Minden résztvevőnek rendelkeznie kell nemzetközi egészségbiztosítással. Ennek súlyos körülmények esetén tartalmaznia kell a hazaszállítást.
- A tábor területén minden résztvevő számára tilos az alkohol, a kábítószer és a dohányzás.
- A hatóságoknak és a sajtónak csak a tábor vezetősége adhat nyilatkozatot.
- A tábor felett tilos a drónok reptetése!
- A táborban állatok nem tartózkodhatnak!
- A táborhely pontos helyének közzététele a tábor előtt és alatt biztonsági okokból nem megengedett.
- A mobiltelefonok használata képek és videók készítésére vagy sürgős ügyekben (például orvosi ügyekben) megengedett, de más célokra, például internethasználatra nem.
- Minden rögzített kép- és videofelvételnek tiszteletben kell tartania a rajta szereplő személyek jogait.
- A Royal Rangers Europe Association semmilyen formában nem vállal felelősséget a résztvevők által közzétett képekért/videókért.
- Azokat a résztvevőket, akik nem tartják be a szabályokat és előírásokat, elmarasztalják. Ha a helytelen viselkedés ismétlődik, fenntartjuk a jogot, hogy az adott résztvevőt kizárjuk a táborból. A szülő költségére hazaküldjük.

Gyakoroljuk az aranyszabályunkat az egész Eurocamp alatt:

"Amit tehát szeretnétek, hogy az emberek veletek cselekedjenek, ti is ugyanazt cselekedjétek velük." Máté 7.12

ÉTLAP



	Magyarország			Royal Rangers			2024.					
	hétfő	kedd	szerda	csütörtök	péntek	szombat	vasárnap					
REGGELI	Allergének: EN: ZS: TZS: FH: SZH: CK: SÓ:			Allergének: EN: ZS: TZS: FH: SZH: CK: SÓ:			Allergének: EN: ZS: TZS: FH: SZH: CK: SÓ:			Allergének: EN: ZS: TZS: FH: SZH: CK: SÓ:		
EBÉD	Allergének: EN: ZS: TZS: FH: SZH: CK: SÓ:			Allergének: EN: ZS: TZS: FH: SZH: CK: SÓ:			Allergének: EN: ZS: TZS: FH: SZH: CK: SÓ:			Allergének: EN: ZS: TZS: FH: SZH: CK: SÓ:		
VACSORA	Allergének: EN: ZS: TZS: FH: SZH: CK: SÓ:			Allergének: EN: ZS: TZS: FH: SZH: CK: SÓ:			Allergének: EN: ZS: TZS: FH: SZH: CK: SÓ:			Allergének: EN: ZS: TZS: FH: SZH: CK: SÓ:		
										Bolognai sertésragu Spagetti Banán		
										Allergének: 1,3,7,9		
										EN: 1254		
										ZS: 42,9	TZS: 15,6	
										SZH: 179	CK: 80,3	
											FH: 34,7	
											SÓ: 1,3	

Az ételsoroknál az azokban szándék szerint jelen lévő allergének kerültek feltüntetésre. Az ételsorokban keresztaszennyeződéssel előfordulhatnak a következő allergének:
 1. Glutént tartalmazó gabonafélék; 2. Rákfélék; 3. Tojás; 4. Hal; 5. Földimogyoró; 6. Szójabab; 7. Tej (beleértve a laktózt); 8. Diófélék; 9. Zeller; 10. Mustár; 11. Szezám; 12. Kén-dioxid; 13. Csillagfűt; 14. Puhatestűek.
 Kérünk, az ételek allergén tartalmáról, valamint a diétás étlapról érdeklődj kiszolgálást végző munkatársainknál! Diétás étkezést biztosítunk. A szükség szerinti étlapváltoztatásért előre is elnézésedet kérjük, megértésedet köszönjük.
 Tápanyagtartalom jelölés magyarázata: EN (számított energia; kcal/adag), ZS (zsír; g/adag), TZS (telített zsírsav; g/adag), FH (fehérje; g/adag), SZH (szénhidrát; g/adag), CK (cukor; g/adag), SÓ (só; g/adag)
 *A csillaggal jelölt ételek fényképes receptje honlapunkon (www.hungast.hu) megtekinthető.

ÉTLAP



	Magyarország			Royal Rangers			2024.																		
	hétfő		kedd	szerda		csütörtök	péntek		szombat	vasárnap															
REGGELI	Teljes kiőrlésű zsemle/zsemle Csemegekara Mini magorókrém, Mini margarin Zöldpaprika Gyümölcs joghurt (Tej, Kukoricapehely) <u>Allergének:</u> 1,7			Hosszú kifli Mini dzsem, Mini margarin Sajt szelet Paradicsom Műzlszelet (Tej Csokis gabonagolyó) <u>Allergének:</u> 1,6,7			Teljes kiőrlésű zsemle/zsemle Paprikás szalámi Mini margarin, Mini méz Mini magorókrém Natúr joghurt (Tej, Kukoricapehely) <u>Allergének:</u> 1,3,6,7			Hosszú kifli Csemegezalámi Mini margarin, Kockasajt Kígyóborka Gyümölcs joghurt (Tej Csokis gabonagolyó) <u>Allergének:</u> 1,6,7			Teljes kiőrlésű zsemle/zsemle Sajt szelet Mini dzsem, Mini magorókrém Mini margarin Tej (Kukoricapehely) <u>Allergének:</u> 1,3,7			Zsemle Paprikás szalámi Mini margarin, Kockasajt Mini magorókrém Zöldpaprika (Tej Csokis gabonagolyó) <u>Allergének:</u> 1,7			Kifli Csemegekara, Tömlős sajt Mini margarin, Mini dzsem (Tej, Kukoricapehely) <u>Allergének:</u> 1,7,12						
	EN:732	ZS: 17	TZS: 7,1 FH: 20,6 SZH:118 CK:37,5 SÓ: 3	EN: 812	ZS: 25,6	TZS: 12,4 FH: 26,3 SZH:114,4 CK: 49,6 SÓ: 2,2	EN: 711	ZS: 17,6	TZS: 8,8 FH:17,5 SZH:117 CK: 53,6 SÓ: 1,2	EN: 765	ZS: 25,7	TZS: 12,5 FH: 24,1 SZH:103,6 CK: 29,2 SÓ: 3,6	EN: 943	ZS: 26,7	TZS: 13 FH: 19,8 SZH: 148 CK: 63,7 SÓ: 2,2	EN: 744	ZS: 24,4	TZS: 10,9 FH: 22,5 SZH: 102,3 CK: 26,7 SÓ:3,5	EN: 673	ZS: 25,1	TZS: 12,4 FH: 20,2 SZH: 87,4 CK: 12,4 SÓ:2,7				
	Bácskai rizseshús Csemegeborka Görögdinnye <u>Allergének:</u> 1,7,10,12			Sólt csirkecomb Petrezselymes burgonya Fűszeres karotta kukoricával Habos puding <u>Allergének:</u> 1,7,12			Mediterrán zöldséges csirkefalatok Petrezselymes rizs Műzlszelet <u>Allergének:</u> 1,3,7			Sertésvagdalt Hagymás tört burgonya Csemegeborka Alma <u>Allergének:</u> 1,3,7,10,12			Sajtmártósos csirkemell Párolt rizs/ Párolt mexikói zöldségköret Szilva <u>Allergének:</u> 1,7, 10, 12			Gulyásleves Félbarna kenyér Lekváros bukta <u>Allergének:</u> 1,3,7,9,12			HIDEGCSONAG: Zsemle 3 db, Mini margarin 2db Lapka sajt 2 db, Mini magorókrém Ásványvíz 0,5 l Nápolyi, Banán <u>Allergének:</u> 1,3,6,7						
EN:945	ZS: 34,4	TZS: 11,5 FH: 30,3 SZH:125,9 CK:35,2 SÓ: 2,3	EN: 1012	ZS: 26,8	TZS: 6,3 FH: 60,1 SZH:126,1 CK: 44 SÓ: 3	EN: 925	ZS: 18,3	TZS: 4,2 FH:35,6 SZH:136,8 CK: 24,7 SÓ: 2,2	EN: 847	ZS: 31,8	TZS: 8,4 FH: 28,9 SZH:104,3 CK: 19,5 SÓ: 3,1	EN: 846	ZS: 23,6	TZS: 5,8 FH: 47,8 SZH: 108,4 CK: 15 SÓ:2,3	EN: 905	ZS: 22,3	TZS: 7,4 FH: 30 SZH: 139,6 CK: 26,7 SÓ: 2,4	EN: 1117	ZS: 24,7	TZS: 12 FH: 26,1 SZH: 189,2 CK: 96,8 SÓ: 3,1					
VACSORA	Rántott húsos szendvics (Zsemle, Rántott szelet Kígyóborka, Ketchup) Túró desszert <u>Allergének:</u> 1,3,6,7			Amerikai sajtos tészta füstölt hússal Őszibarack kompót <u>Allergének:</u> 1,6,7			Hot-dog (Főtt virsli, Kifli Ketchup, Mustár, Majonéz) Alma <u>Allergének:</u> 1,3,7,10			Tarhonyás hús Csalamádé Nektarin <u>Allergének:</u> 1,7,10,12			Csirkés majonézes tésztasaláta Kifli Műzlszelet <u>Allergének:</u> 1,3,6,7,10			Chilis bab Nápolyi Teljes kiőrlésű kenyér <u>Allergének:</u> 1,3,6,7			<u>Allergének:</u>						
	EN:935	ZS: 25,4	TZS: 7,3 FH: 39 SZH:132,2 CK:25,5 SÓ: 2,1	EN: 746	ZS: 32,1	TZS: 12,7 FH: 27,7 SZH:89,5 CK: 27,8 SÓ: 2,1	EN: 981	ZS: 50,1	TZS: 12,1 FH:25,6 SZH:101,7 CK: 42,1 SÓ: 5	EN: 866	ZS: 27,3	TZS: 9 FH: 33,3 SZH:119,6 CK: 50,9 SÓ: 1,9	EN: 922	ZS: 42	TZS: 12,6 FH: 35,5 SZH: 99,6 CK: 36 SÓ: 1,8	EN: 911	ZS: 26,1	TZS: 9,9 FH: 43 SZH: 123,1 CK: 16,1 SÓ: 2,3	EN:	ZS:	TZS:	FH:	SZH:	CK:	SÓ:
	Az ételsoroknál az azokban szándék szerint jelen lévő allergének kerültek feltüntetésre. Az ételsorokban keresztszennyeződéssel előfordulhatnak a következő allergének: 1. Glutént tartalmazó gabonafélék; 2. Rákfélék; 3. Tojás; 4. Hal; 5. Földimogyoró; 6. Szójabab; 7. Tej (beleértve a laktózt); 8. Diófélék; 9. Zeller; 10. Mustár; 11. Szeszamag; 12. Kén-dioxid; 13. Csillagfűrt; 14. Puhatestűek. Kérünk, az ételek allergén tartalmáról, valamint a diétás étlapról érdeklődj kiszolgálást végző munkatársainknál! Diétás étkezést biztosítunk. A szükség szerinti étlapváltoztatásért előre is elnézsedet kérjük, megértésedet köszönjük. Tápanyagtartalom jelölés magyarázata: EN (számított energia; kcal/adag), ZS (zsír; g/adag), TZS (telített zsírsav; g/adag), FH (fehérje; g/adag), SZH (szénhidrát; g/adag), CK (cukor; g/adag), SÓ (só; g/adag) *A csillaggal jelölt ételek fényképes receptje honlapunkon (www.hungast.hu) megtekinthető.																								