





## ELŐTERJESZTÉS

A Képviselő-testület 2023. március...<sup>22</sup>...-i rendes/rendkívüli ülésére

- Tárgy:** Veresegyház Város közigazgatási területén, a Tópart városrészen lévő közterület hivatalos elnevezése (Kőhíd utca)
- Készítette:** dr. Capuano Judit igazgatási ügyintéző
- Egyeztetve:**   
Balog Erzsébet igazgatási osztályvezető
- Látta és ellenjegyezte:**   
Garai Tamás jegyző
- Tárgyalta:** Ügyrendi, Jogi és Közbiztonsági Bizottság

Az előterjesztés nyílt/zárt ülésen tárgyalható.  
A döntés elfogadásához egyszerű/minősített döntés szükséges.

## Előterjesztés

**Tárgy:** Veresegyház Város közigazgatási területén, a Tópart városrészen lévő közterület hivatalos elnevezése (Kőhíd utca)

**Tisztelt Képviselő-testület!**

Veresegyház Tópart városrészén található 2283/32 helyrajzi számú **Kőhíd utca** közterület elnevezése tévesen rövid „i” betűvel lett rögzítve a központi címregiszterben annak létrehozásakor. Ennek eredményeként az utca és a közterülethez csatlakozó ingatlanok házszámai is felülvizsgálat alatt állnak a címnyilvántartásban, megakadályozva ezzel új házszám felvitelét a rendszerbe.

Lakossági, határidős kérelemre vált szükségessé a címképzési probléma gyors rendezése, melynek első lépése a közterület elnevezésének helyes rögzítése a címregiszterben.

Tekintve, hogy a Magyarország helyi önkormányzatairól szóló 2011. évi CLXXXIX. törvény a közterületek elnevezését helyi önkormányzati feladatként határozza meg, kérem a tisztelt Képviselő-testületet, hogy a fenti, a gyakorlatban egyébként helyesen használt közterületnév központi címregiszterbeli javítása érdekében erősítse meg a helyes elnevezést.

A 2. számú melléklet szerint a közterület elnevezése a tulajdoni lapon sincs feltüntetve, így a képviselő-testületi határozattal egyúttal ez is kezdeményezhető.

Fentiek alapján kérem a tisztelt Képviselő-testületet, hogy a térképmelléletek szerint nevezze el a **2283/32 helyrajzi számú közterületet Kőhíd utcának**.

### **Melléklet:**

1. számú térképkivonat a Kőhíd utcáról
2. számú melléklet a 2283/32 helyrajzi számú közterület tulajdoni lapja

Veresegyház, 2023. március 8.



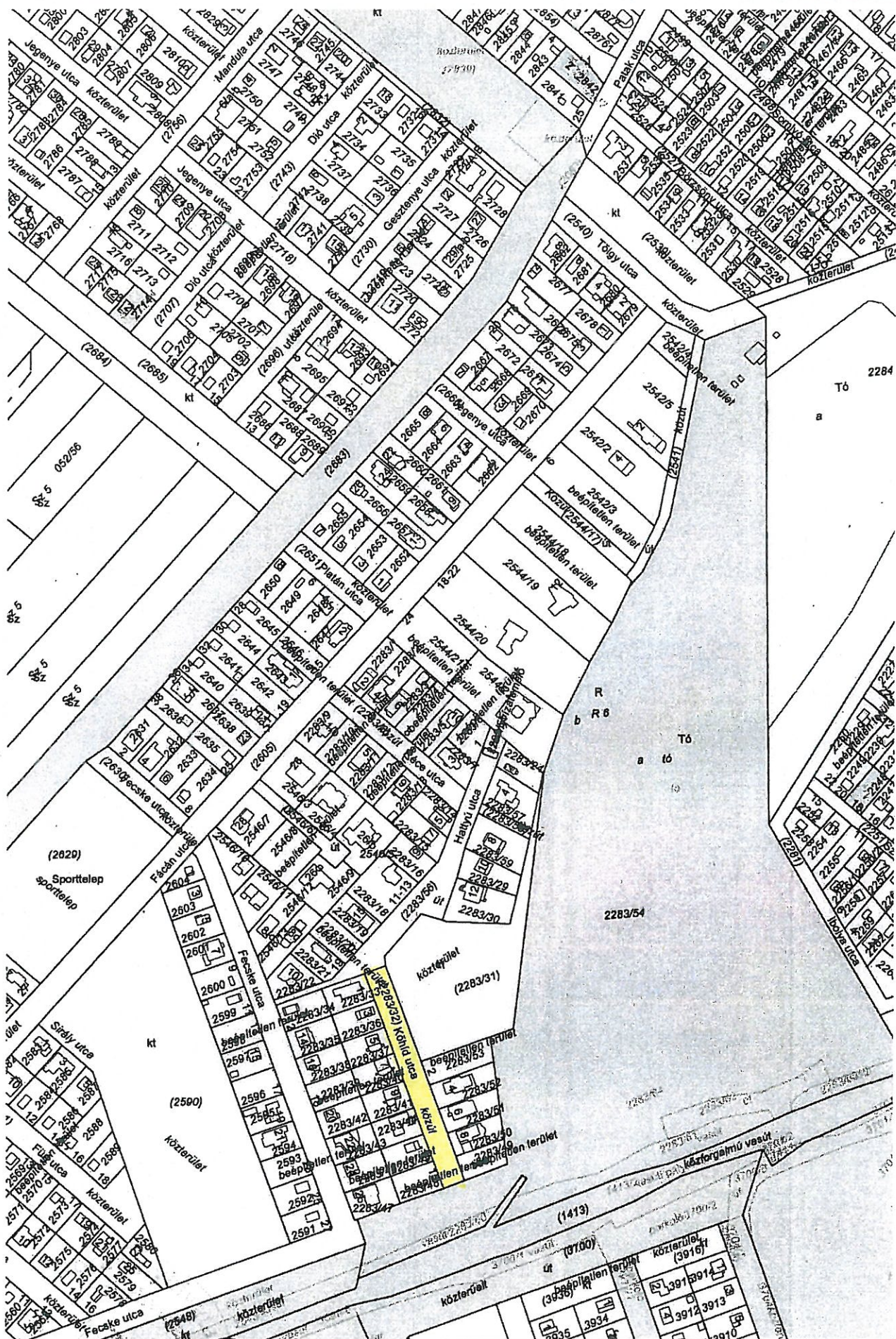
**Cserháti Ferenc**  
alpolgármester

**Határozati javaslat:**

- 1.) Veresegyház Város Önkormányzat Képviselő-testülete a veresegyházi 2283/32 helyrajzi számú közterületet elnevezi Kőhíd utcának.
- 2.) A képviselő-testület felhatalmazza Veresegyház Város jegyzőjét, hogy a közterület elnevezését a közterület nevek nyilvántartásába jegyeztesse be, az elnevezésről a helyben szokásos módon tájékoztassa a lakosságot, illetve hivatalos úton értesítse az illetékes katasztrófavédelmi és rendvédelmi szerveket, a Magyar Postát, valamint a közüzemi szolgáltatókat.
- 3.) A képviselő-testület továbbá felhatalmazza Veresegyház Város jegyzőjét, hogy az elnevezett közterülettel határos ingatlanokra (építési telkekre) megfelelő házszámozást állapítson meg és bejegyzésüket a központi címregiszterbe vezettesse át.

Határidő: azonnal

Felelős: jegyző



ántartási térképi adatbázis tartalmával.

  
 Nagy Zoltán

st Vármegyei Kormányhivatal  
 Könyves utca 60. Pf. 390.

Oldal: 1/1

E-hiteles tulajdoni lap - Szemle másolat

Megrendelés szám:30005/23601/2023

2023.03.08.

VERESEGYHÁZ

Szektor: 53

terület 2283/32 helyrajzi szám

I. RÉSZ

Az ingatlan adatai: alrészlet adatok művelési ág/kivett megnevezés/	min.o	terület ha m2	kat.t.jöv. k.fill.	alosztály adatok ter. kat.jöv ha m2 k.fill
Kivett közút	0	2026	0.00	

bejegyző határozat: 37068/2008.02.08

Ingatlan-nyilvántartás átalakítása a DAT forgalomba adásával.

II. RÉSZ

tulajdoni hányad: 1/1  
 bejegyző határozat, érkezési idő: 45831/1996.10.09  
 jogcím: 1990. évi LXV. tv.  
 jogállás: tulajdonos  
 név: VERESEGYHÁZ VÁROS ÖNKORMÁNYZATA  
 cím: 2112 VERESEGYHÁZ FŐ út 35.  
 törzsszám: 15730576

hányad: 1/1  
 bejegyző határozat, érkezési idő: 57030/2014.10.27.  
 jogcím: ingyenes kijelölés  
 jogállás: vagyongazdálkodó  
 név: VERESEGYHÁZ ÉS KÖRNYÉKE SZENNYVÍZKÖZMŰ TÁRSULÁS  
 cím: 2112 VERESEGYHÁZ FŐ út 35.  
 törzsszám: 15766988

III. RÉSZ

bejegyző határozat, érkezési idő: 63478/2011.09.23  
 Vezetékjog  
 129 m2 nagyságú területre VMB-151/2011. engedélyszámú Veresegyház 0.4 kV-os 4.sz.  
 vezetékhálózat (20507) javára.  
 jogosult:  
 név: ELMŰ HÁLÓZATI ELOSZTÓ KFT. törzsszám: 13804983  
 cím : 1132 BUDAPEST Váci út 72-74.

Az E-hiteles tulajdoni lap másolat tartalma a kiadást megelőző napig megegyezik az ingatlan-nyilvántartásban szereplő adatokkal. A szemle másolat a fennálló bejegyzéseket, a teljes másolat valamennyi bejegyzést tartalmazza. Ez az elektronikus dokumentum kinyomtatva nem minősül hiteles bizonyító erejű dokumentumnak. Ez a tulajdoni lap közigazgatási hatósági eljárás céljából került kiadásra. Másra nem használható.

TULAJDONI LAP VÉGE