





Veresegyház Város Alpolgármestere
2112 Veresegyház, Fő út 35. Tel: 28-588-600 Fax: 28-588-646


ELŐTERJESZTÉS


A Képviselő-testület 2022. 06. 01-i rendes/ rendkívüli ülésére

Tárgy: Közterület elnevezés, Göncz Árpád néhai köztársasági elnök emlékére

Készítette: 
Cserháti Ferenc alpolgármester

Látta: 
Valkó Zoltánné pénzügyi vezető

Ellenjegyezte: 
Garai Tamás jegyző

Tárgyalja: Ügyrendi, Jogi és Közbiztonsági Bizottság


Az előterjesztés nyílt/ zárt ülésen tárgyalható.
A döntés elfogadásához egyszerű/ minősített többség szükséges.

Előterjesztés

Tárgy: Közterület elnevezés, Göncz Árpád néhai köztársasági elnök emlékére

Tisztelt Képviselő-testület!

Göncz Árpád, író, műfordító a rendszerváltás utáni első köztársasági elnök 1999. július 1. napjával nyilvánította Veresegyház települést várossá. A városavató ünnepségen személyesen vett részt és adta át az oklevelet és jelképesen a „városkulcsát” Polgármester úrnak a Takaréknál előtti téren megrendezett ünnepségen.

Göncz Árpád 1922-ben született, így születésének centenáriuma alkalmat adna, hogy tisztelegve munkásság és veresegyházi kapcsolatai előtt közterületet nevezünk el a városban, ahogy országszerte már számos helyen ez megtörtént.

A néhai köztársasági elnök több alkalommal is járt településünkön és vett részt különböző helyszíneken ünnepi alkalmakon pl. Misszió alapkövének letétele, látogatás a Pharmavit gyárban. Mérlegelve az ezen eseményekhez köthető helyszíneket a legméltóbbnak a belvárosi névadás mutatkozik az egykori városavató ünnepség környezetében.

Ennek megfelelően javasoljuk, hogy az Innovációs Központ melletti, önkormányzatunk tulajdonában lévő közterületet (hrsz. 1466/2; Angyalos szökőkút környezete) nevezzük el GÖNCZ ÁRPÁD TÉRnek.

Jelenleg ez a terület, a Köves utca egykori részeként szépen kialakított városi köztér, amelyre jelenleg egyetlen ingatlan sincsen számozva. Javasoljuk, hogy az Innovációs Központ épületének címe legyen a jövőben Göncz Árpád tér 1. szám vagy a két bejárat (recepció) okán 1/a. és 1/b. szám. A térhez tartozik a hrsz. 1465 ingatlan (Kaincz-ház), amely szintén önkormányzatunk tulajdonába kerülő terület.

Javasoljuk, hogy a közterület elnevezés 2022. július 1-i hatállyal történjen és ezen a napon a városünnep egyik programelemeként kerüljön sor az ünnepélyes névadásra, egy a Medvés-kút árkádok alatti környezetében kialakított Göncz Árpád emlékkiállítás megnyitásával egyidőben.

Kérem a Képviselő-testület a fentiek szerint támogassa a GÖNCZ ÁRPÁD TÉR közterület elnevezését.

Veresegyház, 2022. május 27.



**Cserhádi Ferenc
alpolgármester**

Határozati javaslat

1. Veresegyház Város Önkormányzatának Képviselő-testülete tisztelegve a 100 éve született néhai köztársasági elnök előtt a Veresegyház 1466/2 hrsz-ú önkormányzati tulajdonú területet 2022. július 1. napjától GÖNCZ ÁRPÁD TÉRnek nevezi.
2. A képviselő-testület felhatalmazza Veresegyház Város Jegyzőjét, hogy az új közterület elnevezést a közterületek nevének nyilvántartásába jegyeztesse be, az elnevezésről a helyben szokásos módon tájékoztassa a lakosságot, illetve hivatalos úton értesítse az illetékes katasztrófavédelmi és rendészeti szerveket, a Magyar Postát, valami a közüzemi szolgáltatókat.
3. A képviselő-testület felhatalmazza továbbá Veresegyház Város Jegyzőjét, hogy az elnevezett közterülettel határos ingatlanokra megfelelő házszámozást állapítson meg és bejegyzésüket a központi címnyilvántartásba vezettesse át.

Felelős: jegyző

Határidő: 2022. július 1.

Pest Megyei Kormányhivatal
Gödöllő Ady Endre sétány 60. Pf. 390.

E-hiteles térképmásolat - Teljes másolat

2022.05.27 08:04:26

Helyrajzi szám: VERESEGYHÁZ belterület 1466/2

Megrendelés szám: 7/3095/2022

Méretarány: 1 : 1000

Térrajzsám: 47798560002022



A térképmásolat a kiadást megelőző napig megegyezik az ingatlan-nyilvántartási térképi adatbázis tartalmával. A térképmásolat méretek levételére nem használható!

Nem hiteles tulajdoni lap

Nem hiteles tulajdoni lap

Nem hiteles tulajdoni lap

Pest Megyei Köormányhivatal
Godólló Ady Endre sétány 60. Pf. 390.

Oldal: 1/1

Nem hiteles tulajdoni lap - Szemle másolat

Megrendelés szám: 30005/S8212/2022

2022.05.30

VERESEGYHÁZ

Szektor : 53

Belterület 1466/2 helyrajzi szám

2112 VERESEGYHÁZ Kálvin utca. "felülvizsgálat alatt"
I.RÉSZ

1. Az ingatlan adatai:

alrészlet adatok művelési ág/kivett megnevezés/	min.o	terület ha m2	kat.t.jöv. k.Fill.	alosztály adatok ter. kat.jöv. ha m2 k.Fill.
- Kivett beépítetlen terület	0	1798	0.00	

2. bejegyző határozat: 37068/2008.02.08

Ingatlan-nyilvántartás átalakítása a DAT forgalomba adásával.

II.RÉSZ

3. tulajdoni hányad: 1/1

bejegyző határozat, érkezési idő: 60244/2003.10.27

eredeti határozat: 45031/1996.10.09

jogcím: 1990. évi LKV. tv. 45031/1996.10.09

jogállás: tulajdonos

név: VERESEGYHÁZ VÁROS ÖNKORMÁNYZATA

cím: 2112 VERESEGYHÁZ Fő út 35.

törzsszám: 15730576

III.RÉSZ

1. bejegyző határozat, érkezési idő: 60244/2003.10.27

Önálló szöveges bejegyzés keletkezett az 1466, 1487, 1490, 1491, 1492 és 1496 hrsz-ok megosztásából.

3. bejegyző határozat, érkezési idő: 48856/2010.05.05

Vezetékjog

162 m2 területre, a VMB-169/2009. engedélyszámú 7715 HUMA-SZADA HUMA 20kV-os vezeték javára.

jogosult:

név: ELMŰ HÁLÓZATI ELOSZTÓ KFT. törzsszám: 13804983

cím : 1132 BUDAPEST Váci út 72-74.

4. bejegyző határozat, érkezési idő: 70488/2011.11.14

Vezetékjog

279 m2 nagyságú területre a VMB-165/2011. engedélyszámú Verezegyház 2. sz 0.4 kV-os

vezetékrendszer (20505) javára.

jogosult:

név: ELMŰ HÁLÓZATI ELOSZTÓ KFT. törzsszám: 13804983

cím : 1132 BUDAPEST Váci út 72-74.

Ez a tulajdoni lap közigazgatási hatósági eljárás céljából került kiadásra. Másra nem használható.

TULAJDONI LAP VÉGE

Nem hiteles tulajdoni lap

Nem hiteles tulajdoni lap

Nem hiteles tulajdoni lap

Nem hiteles tulajdoni lap

Nem hiteles tulajdoni lap

Nem hiteles tulajdoni lap

Nem hiteles tulajdoni lap