







## ELŐTERJESZTÉS

A Képviselő-testület 2021. 12. 22-i rendes/rendkívüli ülésére

- Tárgy:** Veresegyház Város közigazgatási területén, a Laposok városrészen levő közterületek elnevezése
- Készítette:**   
dr. Capuano Judit igazgatási ügyintéző
- Láta:**   
Balog Erzsébet igazgatási osztályvezető
- Egyeztetve:**   
Jovanović Dragutin műszaki osztályvezető
- Ellenjegyezte:**   
Garai Tamás jegyző
- Tárgyalta:** Ügyrendi, Jogi és Közbiztonsági Bizottság

Az előterjesztés nyílt/zárt ülésen tárgyalható.  
A döntés elfogadásához egyszerű/minősített döntés szükséges.

## Előterjesztés

**Tárgy:** Veresegyház Város közigazgatási területén, a Laposok városrészen levő közterületek elnevezése

**Tisztelt Képviselő-testület!**

A központi címregiszterről és a címkezelésről szóló 345/2014.(XII.23) Kormányrendelet 4.§ (1) bekezdése szerint a Kormány címképzésért felelős szervként az ingatlan fekvése szerinti illetékes települési Önkormányzat jegyzőjét jelöli ki. Az ezzel összefüggő feladatok ellátása során a Polgármesteri Hivatal **hiányosságot** tárt fel az **1269** és **1323 helyrajzi számú közterületek vonatkozásában**, mely a hiányosság pótlását, azaz a jelzett közterületek elnevezését teszi szükségessé.

Veresegyház Városi Önkormányzat Képviselő-testülete 2001. december 11-én megtartott ülésén (1. számú melléklet – jegyzőkönyv kivonat) az 1209 helyrajzi számú közterületnek a Táncsics Mihály köz nevet adta. A közterületnek azonban a – rá merőleges Szent László és Szent István utcák által határolt – további két része elnevezés nélkül maradt, mely pillanatnyilag a címképzési feladatok ellátását akadályozza.


Veresegyház Város Önkormányzat Képviselő-testületének a közterületek elnevezése, elnevezésük megváltoztatására irányuló kezdeményezés, a házszám megállapítás és változtatás, valamint az ingatlanok házszámmal történő megjelölésének szabályairól szóló 17/2013.(V.23.) önkormányzati rendelet (a továbbiakban **Házzámrendelet**) vonatkozó szakaszainak **figyelembe vételével**, valamint a Veresegyház Városi Önkormányzat Képviselő-testületének **62/2001.(XII.11.) Kt. számú határozatában** az 1209 helyrajzi számú Táncsics Mihály köz elnevezésének **analógiájára** javaslom, és egyben kérem a tisztelt Képviselő-testületet, hogy a térképmelléklet szerint nevezze el az **1269 helyrajzi számú közterületet Szent László köznek**, az **1323 helyrajzi számú közterületet pedig Szent István köznek**.

### **Melléletek:**

1. számú melléklet – Kivonat Veresegyház Városi Önkormányzat Képviselő-testülete 2001. december 11-én megtartott ülésének jegyzőkönyvéből
2. számú melléklet – térképkivonat Táncsics Mihály, Szent László és Szent István utcákról

Veresegyház, 2021. december 16.

Tisztelettel:

  
**Pásztor Béla**  
polgármester

**Határozati javaslat:**

- 1.) Veresegyház Város Önkormányzat Képviselő-testülete a veresegyházi 1269 helyrajzi számú közterületet elnevezi Szent László köznek.
- 2.) Veresegyház Város Önkormányzat Képviselő-testülete a veresegyházi 1323 helyrajzi számú közterületet elnevezi Szent István köznek.
- 3.) A képviselő-testület felhatalmazza Veresegyház Város jegyzőjét, hogy a közterületek elnevezését a közterület nevek nyilvántartásába jegyeztesse be, az elnevezésről a helyben szokásos módon tájékoztassa a lakosságot, illetve hivatalos úton értesítse az illetékes katasztrófavédelmi és rendvédelmi szerveket, a Magyar Postát, valamint a közüzemi szolgáltatókat.
- 4.) A képviselő-testület továbbá felhatalmazza Veresegyház Város jegyzőjét, hogy az elnevezett közterületekkel határos ingatlanokra (építési telkekre) megfelelő házzámozást állapítson meg és bejegyzésüket a központi címnyilvántartásba vezettesse át.

Határidő: azonnal

Felelős: jegyző

## KIVONAT

Készült: Veresegyház Városi Önkormányzat Képviselő-testülete  
2001. december 11-én megtartott ülésének jegyzőkönyvéből

### 62/2001. (XII.11.) Kt. számú határozat:

- 1.) A képviselő-testület az 1990. évi LXV. tv. 10.§. (1) bek. 4.) pontjában biztosított jogkörében az alábbi közterületeket nevezi el:
- a.) *Ligetek térségében*  
8923 hrsz-ú közterület: Fészekrakó köz  
8957, 8964, 8974 hrsz-ú ingatlan: Rózsavölgyi köz  
9022 hrsz-ú utca Mosonyi Mihály köz
- b.) 8832/57 hrsz-ú utca Arató utca  
8832/90 hrsz-ú utca Kéve utca
- c.) 5785/113 hrsz-ú utca Liget köz
- d.) 3 hrsz-ú utca Iskola köz
- e.) 1449 hrsz-ú utca Kálvin köz
- f.) 1209 hrsz-ú utca Táncsics Mihály köz
- 2.) A képviselő-testület felhívja a jegyzőt, hogy az utcák elnevezését a nyilvántartásokon vezesse át, gondoskodjon az utcanévtáblák elkészíttetéséről.

Határidő: 2001. december 31.

Felelős: Lebek László jegyző

kmf.

Lebek László sk.  
jegyző

Pásztor Béla sk.  
polgármester

A kivonat hitelül: Veresegyház, 2001. december 11.

Lebek László sk.  
jegyző

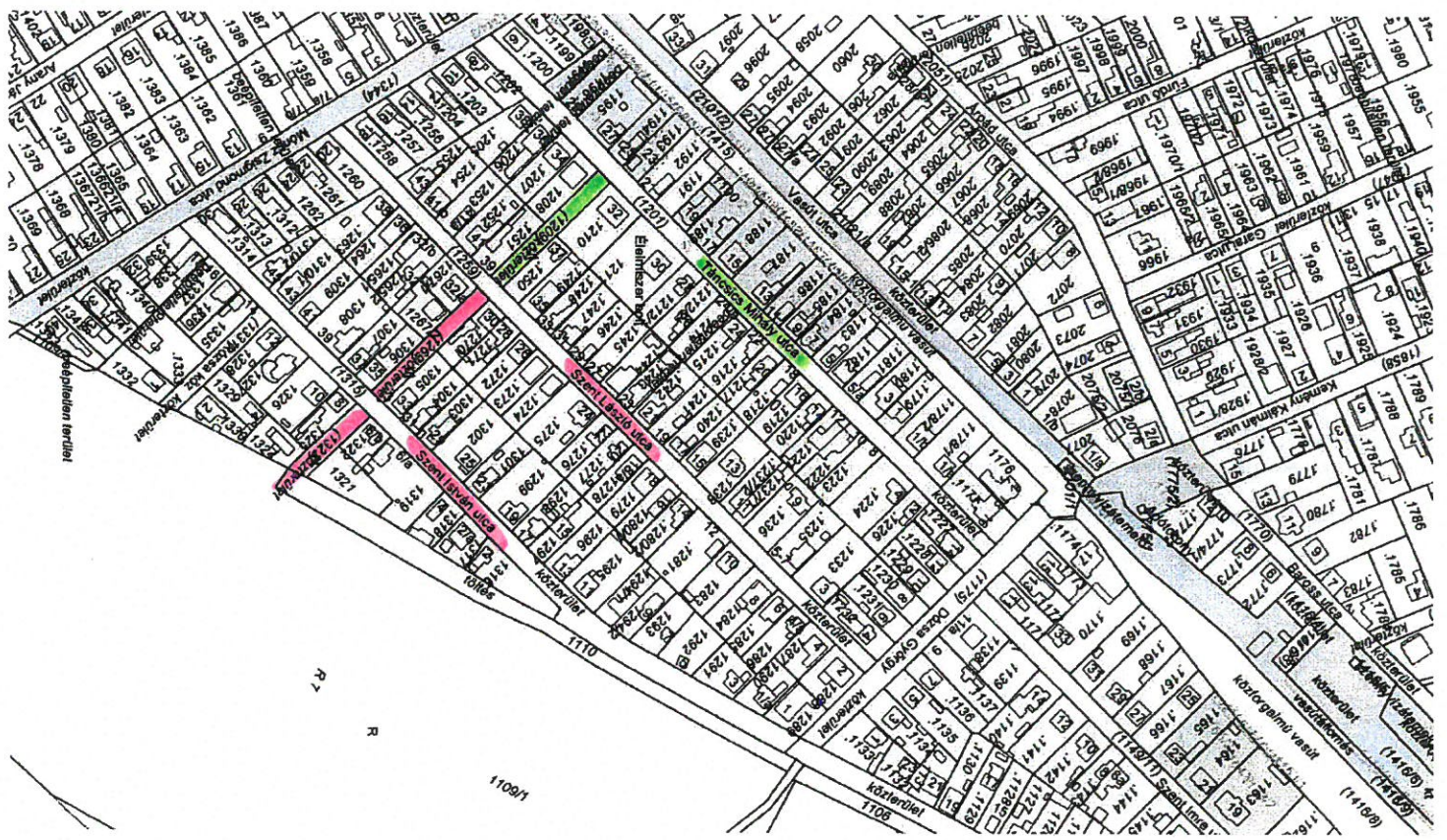
**A MÁSOLAT HITELES**

Veresegyház, 2021. október 26.

  
jegyző







R 7

R

1109/1

központi  
1109

(14109) k

(14109)