

Munkaszám: 76/2021

# VÁLTOZÁSI VÁZRAJZ

a 1103/72 helyrajzi számú földrészlet megosztásáról

M = 1:2000


A vázrajz méretek levételére nem alkalmas.


Változás előtti állapot						Változás utáni állapot						Megjegyzés	
Hrsz	Alrészlet		Terület		AK	Hrsz	Alrészlet		Terület		AK		Szolgalmi és egyéb jogok
	jel	műv. ága	Min.o.	ha. m <sup>2</sup>			jel	műv. ága	Min.o.	ha. m <sup>2</sup>			
1103/72		kivett beépítetlen terület		1.8855	-	1103/79		kivett beépítetlen terület		0.5000	-	Vezeték jog 152 m <sup>2</sup> -re (VMB-125/2009) 7 m <sup>2</sup> -re (VB-208/2018) Jogosult: Elmű Hálózati Elosztó Kft. (1132 Budapest, Váci út 72-74.) Emléki kód: 6000812/2019.10.24	
						1103/80		kivett beépítetlen terület		0.5001	-		
						1103/81		kivett beépítetlen terület		0.2952	-		
						1103/82		kivett beépítetlen terület		0.2951	-		
						1103/83		kivett beépítetlen terület		0.2951	-		
<b>Össz.:</b>				<b>1.8855</b>						<b>1.8855</b>			

A változás akarataknak megfelelően történt:

.....  
 .....

Gödöllő, 2021.05.18.

Készítő:   
 Mikés Gergely  
 földmérő  
 földmérő ig. szám: 6927  
 2119 Pécel, Tonótöm u. 9.  
 Földmérő ig. száma: 6927/2015

Minőséget tanúsító:   
 Ing. rend. min. szám: 1075/1990  
 Földmérő ig. száma: 10302

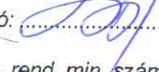
Göblösné Tóth Ildikó  
 okleveles térképész  
 Mérnöki kamara sz.: 13-4215  
 Ing. rend. min. sz.: 1075/90  
 GD1 Geodéziai vezető tervező

636 130/2021  
 E-10/2021

A helyrajzi számozás és területszámítás helyes. Ez a záradék a kelteztől számított egy évig hatályos.

Gödöllő, 2021. .... hó 16 nap



Záradékoló:   
 Ing. rend. min. száma: ...../.....

Címkoordináták 1103/79 hrsz		
Psz.	Y	X
1	668192	255752
Címkoordináták 1103/80 hrsz		
Psz.	Y	X
1	668163	255706
Címkoordináták 1103/81 hrsz		
Psz.	Y	X
1	668127	255665
Címkoordináták 1103/82 hrsz		
Psz.	Y	X
1	668164	255628
Címkoordináták 1103/83 hrsz		
Psz.	Y	X
1	668191	255594

