



Veresegyház Város Önkormányzata


2112 Veresegyház, Fő út 35. tel.: 28-588-600 fax: 28-588-646

Előterjesztés

Veresegyház Város Önkormányzata Képviselő-testületének Szervezeti és Működési Szabályzatáról szóló 15/2013.(IV.17.) önkormányzati rendelet 18.§ (2) bekezdés b) pontjában kapott felhatalmazás alapján Veresegyház Város Önkormányzata Képviselő-testületének 2024. 06. 19.-i rendes/rendkívüli ülésére

Tárgy: Veresegyház Város közigazgatási területén, a Fővég és a Mézesvölgy városrészen lévő közterületek hivatalos elnevezése

Előterjesztő: 
Cserháti Ferenc polgármester

Közreműködött: 
Fehér Bence műszaki beruházási referens

Szakmai egyeztetés: Jovanovic Dragutin műszaki osztályvezető

Az előterjesztés a közterületek elnevezése, elnevezésük megváltoztatására irányuló kezdeményezés, a házszám megállapítás és változtatás, valamint az ingatlanok házszámmal történő megjelölésének szabályairól szóló 17/2013.(V.23.) önkormányzati rendeletben foglaltakon alapul.

Tárgyalta: Pénzügyi, Jogi és Városfejlesztési Bizottság

Az előterjesztés nyílt/zárt ülésen tárgyalható.
A döntés elfogadásához egyszerű/minősített döntés szükséges.

Tisztelt Képviselő-testület!

Veresegyház, Fővég városrészen található, a Fő utat és a Lévai utcát összekötő, **9638 hrsz-ú** közterület (1. melléklet) jelenleg nincs elnevezve, így indokolttá vált annak elnevezése. Mivel az utca Veresegyház Órbottyán felől megközelítve az első utca a balkéz felőli oldalon, javaslom a **Fővég utca** elnevezést a közterület számára.

Veresegyház, Mézesvölgy városrészén két közterület található, amelyek még nem kerültek elnevezésre.

Ezek egyike a **3 hrsz-ú** közterület (2. melléklet), amely a Fabriczius József Általános Iskola és a Kálvin tér között található, a Mogyoródi utat és az Újiskola utcát köti össze. Tekintve hogy a közterületen a forgalom egyirányú, ezért az **Újiskola köz** elnevezést javaslom a közterület számára.

Szintén a Mézesvölgy városrészen található a **1869/1 hrsz-ú** közterület (3. melléklet), amely a Találkozó útja és Kinizsi utca közterületeket köti össze, és a Veresegyházi Termálfürdő mellett található. Veresegyház 90 évvel ezelőtt született jeles polgára, Vankó István – aki neves pedagógus, népművelő volt, a helyi művelődési ház egykori igazgatója – e mellett a közterület mellett lakott, így javaslom a **Vankó István utca** elnevezést a közterület számára.

Melléklet:

1. melléklet – térkép kivonat a 9638 hrsz-ú közterületről.
2. melléklet – térkép kivonat a 3 hrsz-ú közterületről.
3. melléklet – térkép kivonat a 1869/1 hrsz-ú közterületről.

Veresegyház, 2024. június 14.




Cserháti Ferenc
polgármester

Pénzügyi egyeztetés:

Az előterjesztés pénzügyi fedezetet nem igényel.

Valkó Zoltánné
pénzügyi osztályvezető

Az előterjesztés ellen törvényességi kifogást nem emelek:



dr. Kiss Béláné
jegyző

Határozati javaslat I:

- 1.) Veresegyház Város Önkormányzatának Képviselő-testülete a veresegyházi 9638 helyrajzi számú közterületet elnevezi Fővég utcának.
- 2.) A Képviselő-testület felhatalmazza a jegyzőt, hogy a közterület elnevezését a közterület nevek nyilvántartásába jegyeztesse be, az elnevezésről a helyben szokásos módon tájékoztassa a lakosságot, illetve hivatalos úton értesítse az illetékes katasztrófavédelmi és rendvédelmi szerveket, a Magyar Postát, valamint a közüzemi szolgáltatókat.
- 3.) A Képviselő-testület felhatalmazza a jegyzőt, hogy az elnevezett közterülettel határos ingatlanokra (építési telkekre) megfelelő házszámozást állapítson meg és bejegyzésüket a központi címregiszterbe vezettesse át.

Határidő: 2024. augusztus 1.

Felelős: jegyző

Határozati javaslat II:

- 1.) Veresegyház Város Önkormányzatának Képviselő-testülete a veresegyházi 3 helyrajzi számú közterületet elnevezi Újiskola köznek.
- 2.) A Képviselő-testület felhatalmazza a jegyzőt, hogy a közterület elnevezését a közterület nevek nyilvántartásába jegyeztesse be, az elnevezésről a helyben szokásos módon tájékoztassa a lakosságot, illetve hivatalos úton értesítse az illetékes katasztrófavédelmi és rendvédelmi szerveket, a Magyar Postát, valamint a közüzemi szolgáltatókat.
- 3.) A Képviselő-testület felhatalmazza a jegyzőt, hogy az elnevezett közterülettel határos ingatlanokra (építési telkekre) megfelelő házszámozást állapítson meg és bejegyzésüket a központi címregiszterbe vezettesse át.

Határidő: 2024. augusztus 1.

Felelős: jegyző

Határozati javaslat III:

- 1.) Veresegyház Város Önkormányzatának Képviselő-testülete a veresegyházi 1869/1 helyrajzi számú közterületet elnevezi Vankó István utcának.
- 2.) A Képviselő-testület felhatalmazza a jegyzőt, hogy a közterület elnevezését a közterület nevek nyilvántartásába jegyeztesse be, az elnevezésről a helyben szokásos módon tájékoztassa a lakosságot, illetve hivatalos úton értesítse az illetékes katasztrófavédelmi és rendvédelmi szerveket, a Magyar Postát, valamint a közüzemi szolgáltatókat.
- 3.) A Képviselő-testület felhatalmazza a jegyzőt, hogy az elnevezett közterülettel határos ingatlanokra (építési telkekre) megfelelő házszámozást állapítson meg és bejegyzésüket a központi címregiszterbe vezettesse át.

Határidő: 2024. augusztus 1.

Felelős: jegyző



Pest Vármegyei Kormányhivatal
Gödöllő Ady Endre sétány 60. Pf. 390.

E-hiteles térképmásolat - Teljes másolat

2024.06.14 13:16:20

Helyrajzi szám: VERESEGYHÁZ belterület 9638

Megrendelés szám: 7/2054/2024

Méretarány: 1 : 1000

Térrajzsám: 51662950002024



A térképmásolat a kiadás időpontjában megegyezik az ingatlan-nyilvántartási térképi adatbázis tartalmával. A térképmásolat méretek levételére nem használható!

1. melléklet



Pest Vármegyei Kormányhivatal
Gödöllő Ady Endre sétány 60. Pf. 390.

E-hiteles térképmásolat - Teljes másolat

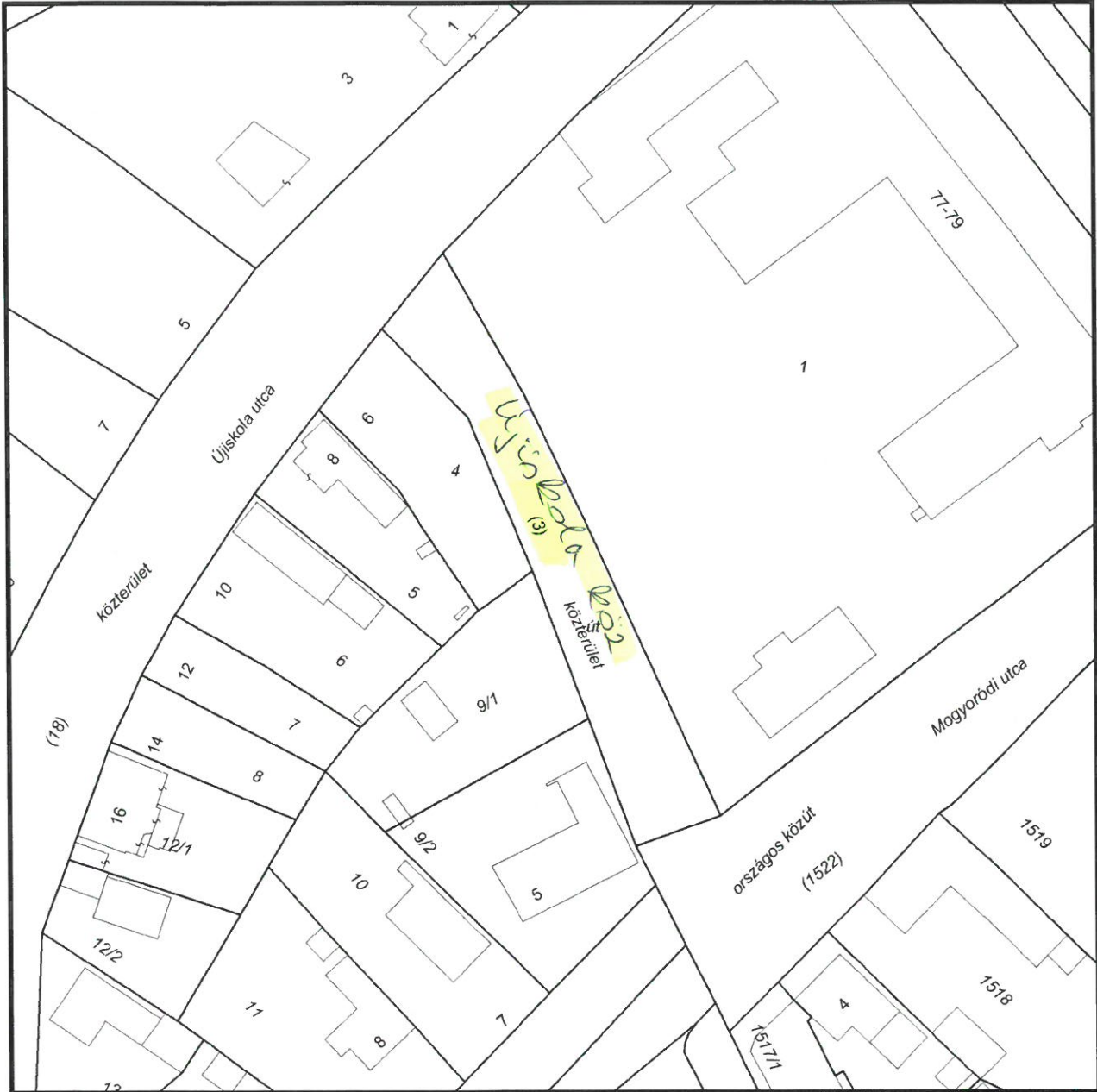
2024.06.14 13:17:09

Helyrajzi szám: VERESEGYHÁZ belterület 3

Megrendelés szám: 7/2055/2024

Méretarány: 1 : 1000

Térrajzszám: 51662970002024



A térképmásolat a kiadás időpontjában megegyezik az ingatlan-nyilvántartási térképi adatbázis tartalmával. A térképmásolat méretek levételére nem használható!

2. melléklet



Pest Vármegyei Köormányhivatal
Gödöllő Ady Endre sétány 60. Pf. 390.

E-hiteles térképmásolat - Teljes másolat

2024.06.14 13:14:29

Helyrajzi szám: VERESEGYHÁZ belterület 1869/1

Megrendelés szám: 7/2053/2024

Méretarány: 1 : 1000

Térrajzsám: 51662930002024



A térképmásolat a kiadás időpontjában megegyezik az ingatlan-nyilvántartási térképi adatbázis tartalmával. A térképmásolat méretek levételére nem használható!

3. melléklet